

ZMĚNA Č. 1
ÚZEMNÍHO PLÁNU
BRAŇANY

ODŮVODNĚNÍ



2020

Atelier T-plan, s.r.o. Sezimova 380/13, 140 00 Praha 4

RNDr. Libor Krajíček

jednatel společnosti

Ing. arch. Karel Beránek

hlavní projektant

KOLEKTIV ZPRACOVATELŮ

Ing. Roman Soukup

Ing. Marie Wichsová, Ph.D.

Ing. Jiří Dvořák

BP Teplice, RNDr. Jana Boršiová

ZÁZNAM O ÚČINNOSTI

Správní orgán, který změnu územního plánu vydal:	Zastupitelstvo obce Braňany
Datum nabytí účinnosti změny územního plánu:	
Oprávněná úřední osoba pořizovatele: Jméno a příjmení:	Ing. arch. Radek Boček
Funkce:	Pořizovatel ÚPD
Podpis:	
Otisk úředního razítka:	

OBSAH

A.	POSTUP PŘI POŘIZENÍ ZMĚNY Č. 1 ÚZEMNÍHO PLÁNU	6
B.	VYHODNOCENÍ VYUŽÍVÁNÍ ÚZEMÍ Z HLEDISKA ŠIRŠÍCH VZTAHŮ V ÚZEMÍ	21
	B.1 Vyhodnocení souladu s politikou územního rozvoje a územně plánovací dokumentací vydanou krajem	21
	B.1.1 Požadavky vyplývající z PÚR ČR ve znění Aktualizací č. 1, 2, 3 a 5.....	21
	B.1.2. Vyhodnocení souladu Změny č.1 ÚP Braňany ze Zásadami územního rozvoje Ústeckého kraje	23
C.	VYHODNOCENÍ SOULADU S CÍLI A ÚKOLY ÚZEMNÍHO PLÁNOVÁNÍ.....	34
	Soulad Změny č.1 ÚP s cíli územního plánování:	34
	Soulad Změny č.1 s úkoly územního plánování:	35
D.	Vyhodnocení souladu s požadavky Staveb. zákona a jeho prováděcích předpisů	37
E.	Vyhodnocení souladu s požadavky zvláštních předpisů.....	37
F.	Výčet záležitostí nadmístního významu, které nejsou řešeny v zásadách územního rozvoje, s odůvodněním potřeby jejich vymezení	49
G.	ÚDAJE O SPLNĚNÍ ZADÁNÍ (Obsahu změny ÚP).....	49
H.	KOMPLEXNÍ ZDŮVODNĚNÍ PŘIJATÉHO ŘEŠENÍ	49
	H.1. Urbanistické řešení	49
	H.2. Dopravní infrastruktura	49
	H.3. Technická infrastruktura.....	50
	H.3.1. Energetika	50
	H.3.2. Kanalizace.....	51
	H.3.3. Vodovod	51
	H.3.4. Odvoz komunálního odpadu	51
	H.4. Těžba nerostných surovin	51
	H.5. Koncepce uspořádání krajiny	52
	H.5.1. Územní systém ekologické stability	52
	H.5.2. Prostupnost krajiny	53

H.5.3. Protierozní opatření	54
H.6. Vyhodnocení vlivu navrženého řešení na životní prostředí.....	54
H.7. Návrh řešení požadavků civilní ochrany	54
H.8. Vymezení veřejně prospěšných staveb a opatření, pro která je lze práva k pozemkům a stavbám vyvlastnit	54
I. INFORMACE O VÝSLEDKÁCH VYHODNOCENÍ VLIVŮ NA UDRŽITELNÝ ROZVOJ ÚZEMÍ	55
A. Současná kvalita životního prostředí.....	56
B. Shrnutí výsledků hodnocení.....	57
J. VYHODNOCENÍ PŘEDPOKLÁDANÝCH DŮSLEDKŮ NAVRHOVANÉHO ŘEŠENÍ NA ZEMĚDĚLSKÝ PŮDNÍ FOND A POZEMKY URČENÉ K PLNĚNÍ FUNKCE LESA.....	59
J.1. Údaje o uskutečněných investicích do půdy	61
K. VYHODNOCENÍ ÚČELNÉHO VYUŽITÍ ZASTAVĚNÉHO ÚZEMÍ A VYHODNOCENÍ POTŘEBY VYMEZENÍ ZASTAVITELNÝCH PLOCH	61
L. ROZHODNUTÍ O NÁMITKÁCH A JEJICH ODŮVODNĚNÍ	61
M. VYHODNOCENÍ PŘIPOMÍNEK.....	61
SEZNAM POUŽITÝCH ZKRATEK	61

OBSAH ODŮVODNĚNÍ

Textová část odůvodnění obsahuje 41 stran

Grafická část odůvodnění obsahuje: 3 výkresy

Změna č.1 ÚP KOORDINAČNÍ VÝKRES 1:5 000

Změna č.1 ÚP VÝKRES ŠIRŠÍCH VZTAHŮ1:50 000

Změna č.1 ÚP ZÁBORY PŮDNÍHO FONDU1:5 000

Poznámka: Názvy výkresů výroku i odůvodnění byly sjednoceny podle názvů uvedených na výkresech platného územního plánu Braňany.

A. POSTUP PŘI POŘIZENÍ ZMĚNY Č. 1 ÚZEMNÍHO PLÁNU

Současný platný územní plán Braňany (dále také ÚP Braňany) byl zpracován pod vedením Ing. arch. Jana Hasíka v letech 2012 až 2015. ÚP byl vydán zastupitelstvem obce v 22. 9. 2015, formou opatření obecné povahy a nabyl účinnosti 9. 11. 2015.

Dne 6. 2. 2020 předložila společnost Severočeské doly a.s., písemnou žádost o pořízení změny č. 1 územního plánu Braňany. Obsahem požadované změny je zpracování dále uvedených jevů do grafické i textové části územního plánu Braňany: hranice územně ekologických limitů dle usnesení vlády ČR č. 827/2015, hranice hornické činnosti pro rok 2035, hranice hornické činnosti pro rok 2055 (horní hrana lomu), vymezení plochy pro budoucí dobývací prostor Braňany VII jako plochy těžby nerostů dle ustanovení Vyhlášky 501/2006 Sb.

Následně dne 27. 2. 2020 zastupitelstvo obce Braňany schválilo pořízení změny č. 1 ÚP Braňany, dále zastupitelstvo schválilo to, že pořizovatelem změny bude Obecní úřad Braňany, zastoupený tzv. „létajícím pořizovatelem“ Ing. arch. Radkem Bočkem a schválilo jako projektanta změny společnost Atelier T-plan, s.r.o.

Pořizovatel požádal Krajský úřad Ústeckého kraje o vydání stanoviska, zda změnu ÚP bude třeba posoudit s ohledem na její vlivy na evropsky významné lokality (EVL) a ptačí oblasti (PO) soustavy NATURA 2000.

Zastupitelstvo obce schválilo dne 3. 4. 2020 obsah změny č. 1 územního plánu Braňany (kopie dokumentu níže vložena).

Krajský úřad Ústeckého kraje dne 2. 4. 2020 vydal stanovisko k návrhu obsahu změny č. 1 ÚP Braňany dle ustanovení §55a odst. 2 písm. d), e) stavebního zákona (kopie dokumentu níže vložena).

Na základě toho pořizovatel doplnil schválený obsah změny č. 1 o požadavek na vyhotovení dokumentace posouzení vlivů změny územního plánu na udržitelný rozvoj území (VV URÚ) dle přílohy č. 5 vyhlášky 500/2006 Sb., bez oddílu B. Vyhodnocení vlivů zásad územního rozvoje nebo územního plánu na evropsky významné lokality (EVL) nebo ptačí oblasti (PO), protože negativní vlivy na změny EVL a PO soustavy NATURA 2000 byly KÚ vyloučeny.

Následně zastupitelstvo obce Braňany projednalo doplněný návrh obsahu změny č. 1 ÚP Braňany o hodnocení vlivů změny na udržitelný rozvoj území.

Na základě schváleného obsahu změny č. 1 ÚP, doplněného o VV URÚ byla projektantem zpracovaná předmětná územně plánovací dokumentace a její vyhotovení v požadované tiskové a digitální formě bylo předáno pořizovateli k dalšímu řízení – veřejnému projednání.

Pořizovatel zahájil veřejné projednání návrhu změny č. 1 ÚP Braňany dne 16. 7. 2020, rozesláním jednotlivě dotčeným orgánům, sousedním obcím, oprávněným investorům a krajskému úřadu dokumentace návrhu změny č.1 ÚP Braňany a zároveň sdělil místo a čas veřejného projednání, které bylo stanoveno na pondělí 17. srpna 2020 od 17:00 hodin v hasičské zbrojnici Braňany. Veřejnost byla dne 16. 7. 2020 informována o veřejném projednání prostřednictvím veřejné vyhlášky, která byla doručena dne 31. 7. 2020 a sejmuta dne 31.8. 2020. Vyhláška doručila dokumentaci změny ÚP a zároveň oznámila místo a čas veřejného projednání. Veřejného projednání se zúčastnil zodpovědný projektant změny ÚP a zástupce hodnotitele vlivů na životní prostředí (VV URÚ), kteří provedli odborný výklad. Na

veřejném projednání bylo přítomno celkem 10 osob. Z veřejného projednání byl pořizovatelem proveden písemný zápis, který je součástí dokladové části změny ÚP. Zápis byl ověřen starostou obce panem Škantou, zodpovědným projektantem Ing. arch. Beránkem a zástupcem hodnotitele vlivů na ŽP (VV URÚ) Ing. Soukupem. Během veřejného řízení bylo uplatněno celkem 8 stanovisek dotčených orgánů, vyjádření Severočeských vodovodů a kanalizací, a.s., s ohledem na jeho věcný obsah a celkový charakter, bylo vypořádáno mezi stanovisky. Během veřejného projednání nebyly uplatněny žádné námítky ani připomínky. Vyhodnocení uplatněných stanovisek provedl určený zastupitel a oprávněná úřední osoba dne 27. 8. 2020. Bohužel, 2 stanoviska byla negativní, obě KÚ Ústeckého kraje, odboru životního prostředí a zemědělství. Jedno stanovisko požadovalo dopracovat hodnocení SEA, druhé dopracovat odůvodnění záborů ZPF. Proto tentýž den, 27.8. 2020, pořizovatel rozeslal na dotčené orgány a KÚ Ústeckého kraje písemnost „Sdělení o nulitnosti množiny námitek a připomínek uplatněných k návrhu změny č.1 ÚP Braňany“ a nepožadoval uplatnění stanovisek k návrhu rozhodnutí o námitkách a k návrhu vypořádání připomínek, protože žádné nezpracovával. Zároveň též den pořizovatel vydal projektantovi pokyn, aby dopracoval hodnocení vlivů změny ÚP na ŽP a odůvodnění záborů zemědělského půdního fondu.

Dne 1.12.2020 požádal pořizovatel poté, co projektant doplnil odůvodnění navržených záborů zemědělského půdního fondu a hodnotitel vlivů změny č. 1 ÚP doplnil dokumentaci SEA o nové stanovisko Krajského úřadu Ústeckého kraje, odboru životního prostředí a zemědělství. Zároveň požádal dne 1.12.2020 o stanovisko krajský úřad jako nadřízený orgán územního plánování o jeho stanovisko podle ust. § 55b odst. (4) stavebního zákona. Stanovisko orgánu ochrany ZPF, nyní již souhlasné, pořizovatel obdržel dne 4.12.2020 pod č.j. KUUK/178445/2020. Pořizovatel obdržel též kladné stanovisko č. j. KUUK/177780/2020 k dopracování vyhodnocení vlivů územního plánu na životní prostředí. Dne 8.12.2020 obdržel pořizovatel stanovisko nadřízeného orgánu územního plánování, č.j. KUUK/179734/2020, bohužel negativní. Nedostatky, které byly důvodem pro vydání negativního stanoviska nadřízeného orgánu územního plánování, obratem přeposlal projektantovi s požadavkem na jejich odstranění. Následně požádal krajský úřad o vydání potvrzení o odstranění nedostatků. Toto potvrzení o odstranění nedostatků bylo vydáno Krajským úřadem Ústeckého kraje dne 10.12.2020 pod č.j. KUUK/180778/2020. Následně tedy mohl pořizovatel předložit Zastupitelstvu obce Braňany materiál s návrhem na vydání změny č. 1 ÚP Braňany. K projednání došlo dne 10.12.2020 a zastupitelé rozhodli o schválení a vydání změny č. 1 svým usnesením č. 203/20. Následně, dne 11.12.2020, pořizovatel pokynem č. 4 vyzval projektanta k vyhotovení finální podoby dokumentace změny č. 1 územního plánu Braňany a tzv. úplného znění územního plánu Braňany po vydání změny č. 1 dle ust. § 55c stavebního zákona a svým obsahem naplňující definiční požadavky úplného znění dle ust. § 2 odst. 2 vyhlášky 500/2006 Sb. Projektant odevzdal kompletní dokumentaci změny i úplného znění dle dohody s pořizovatelem 12.1.2021. Následně pořizovatel vyvěsil na úřední desku veřejnou vyhlášku o vydání změny č. 1 ÚP Braňany a doručující dokumentaci změny č. 1 a úplného znění územního plánu Braňany podle ust. § 55c stavebního zákona. Dle tohoto ustanovení stavebního zákona dnem doručení změny územního plánu a úplného znění nabývá změna účinnosti.

OBSAH změny č. 1 územního plánu Braňany

a) údaje umožňující identifikaci navrhovatele, včetně uvedení skutečností prokazujících, že je oprávněn podat návrh na pořízení změny územního plánu,

Severočeské doly a.s., Boženy Němcové 5359, 430 01 Chomutov, IČO: 49901982, kdy tato společnost je vlastníkem části dotčených pozemků, jež jsou předmětem návrhu změny č. 1, lze doložit výpisem nebo nahlédnutím do katastru nemovitostí

b) důvody pro pořízení územního plánu nebo jeho změny,

Usnesení vlády ČR č. 827/2015, kterým došlo ke schválení změny územně-ekologických limitů lomu Bíliny a na to navazují změny v území, které je nutné promítnout do závazného územního plánu Braňany.

c) návrh obsahu změny územního plánu

- Hranice územně ekologického limitu (dále jen „UEL“) dle usnesení vlády ČR č. 827/2015 (vyznačeno hnědě velmi silně čárkovaně) a jeho zanesení do grafické i textové části územního plánu včetně všech z něho vyplývajících změn v území.
- Hranice územně ekologické limity těžby hnědého uhlí dle Zásad územního rozvoje Ústeckého kraje, dále jen „ZÚR ÚK“ (vyznačeno červeně silně čerchovaně), kdy tento limit je v dohodě s KÚ Ústeckého kraje předmětem právě probíhající a dokončované 2. aktualizace ZÚR ÚK, kdy změna bude navrhovat v souladu s aktualizací ZÚR změnu tohoto limitu v souladu s výše uvedeným usn. vlády ČR.
- Hranice hornické činnosti (těžby) pro rok 2035 - horní hrana lomu, vyznačeno černě silně čárkovaně.
- Hranice hornické činnosti (těžby) pro rok 2055 - horní hrana lomu, vyznačeno světle hnědě silně čárkovaně.
- Vymezení plochy pro budoucí dobývací prostor Braňany VII jako plochy těžby nerostů dle ust. 18 vyhl. 501/2006 Sb., vyznačeno tmavě hnědě čerchovaně.
- Návrh navazujících ploch na dobývací prostor Braňany VII, které budou využity pro těžbu, max. však 500m od obce, od jejího zastavěného území a stanovených zastavitelných ploch, dle výše uvedeného usn. vlády ČR, zanesení tohoto návrhu do grafické i textové části územního plánu včetně všech z něho vyplývajících změn v území (např. vymezení ÚSES, podmínky využití pro zastavitelné plochy a pro plochy dopravní infrastruktury, atd.). Vyznačeno dle barevné legendy ploch s rozdílným způsobem využití měněného územního plánu Braňany.

Vše graficky znázorněno v příloze č. 1 tohoto materiálu.

d) stanovisko příslušného orgánu ochrany přírody podle zákona o ochraně přírody a krajiny k navrhovanému obsahu změny územního plánu, ve kterém uvede, zda je možné vyloučit významný vliv na evropsky významnou lokalitu nebo ptačí oblast (tzv. stanovisko Natura),

V souladu s ustanovením § 55a odst. 2) písmena d) stavebního zákona bylo požádáno o stanovisko příslušného orgánu ochrany přírody podle zákona o ochraně přírody a krajiny k navrhovanému obsahu změny č. 1 ÚP Braňany. Stanovisko Krajského úřadu Ústeckého kraje NATURA č.j. KUUK/048346/2020 je doplněno jako příloha č. 2 tohoto materiálu. KÚ v něm konstatuje, že „lze vyloučit možnost, že

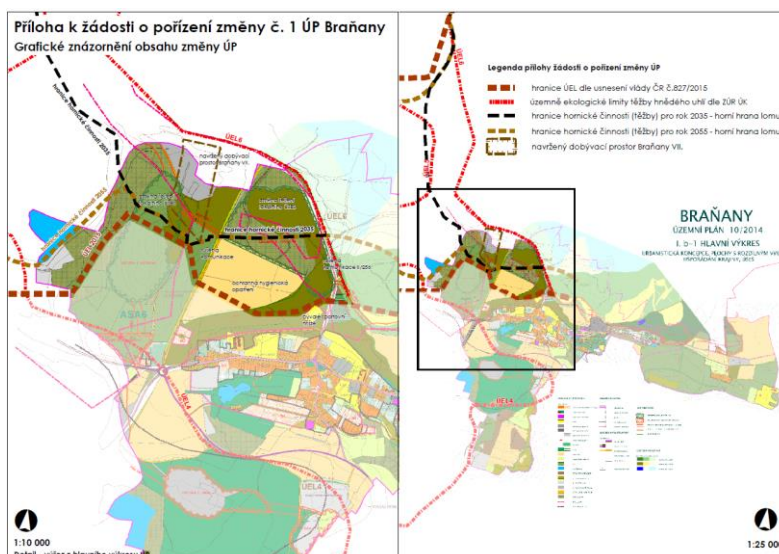
navrhovaný obsah změny územního plánu Braňany bude mít samostatně nebo ve spojení s jinými významný vliv na předmět ochrany, popř. celistvost evropsky významných lokalit nebo ptačích oblastí v územní působnosti Krajského úřadu Ústeckého kraje.“. Na základě výše uvedeného nebude součástí dokumentace změny hodnocení vlivů na EVL a PO soustavy NATURA.

e) stanovisko krajského úřadu jako příslušného úřadu k navrhovanému obsahu změny územního plánu, ve kterém i s přihlédnutím ke stanovisku orgánu ochrany přírody podle písmene d) uvede, zda má být návrh změny posuzován z hlediska vlivů na životní prostředí, případně stanoví podrobnější požadavky podle § 10i zákona o posuzování vlivů na životní prostředí (tzv. stanovisko SEA),

V souladu s ustanovením § 55a odst. 2) písmena e) stavebního zákona bylo rovněž požádáno o stanovisko krajského úřadu jako příslušného úřadu k navrhovanému obsahu změny územního plánu, ve kterém i s přihlédnutím ke stanovisku orgánu ochrany přírody podle písmene d) uvedl, že pro návrh změny č. 1 ÚP Braňany. Stanovisko Krajského úřadu Ústeckého kraje SEA č.j. KUUK/048346/2020 a jeho výrok je doplněno jako příloha č. 2 tohoto materiálu (bylo vydáno v rámci jednoho stanoviska). KÚ v něm konstatuje, že „změnu územního plánu Braňany je nutno posoudit z hlediska vlivů na životní prostředí.“. Na základě výše uvedeného bude součástí dokumentace změny vyhodnocení vlivů na udržitelný rozvoj území dle přílohy č. 6 vyhl. 500/2006 Sb., bez. kap. B.

f) návrh úhrady nákladů na zpracování změny územního plánu, vyhodnocení vlivů na udržitelný rozvoj území, pokud se zpracovává, vyhotovení úplného znění územního plánu po jeho změně, náklady na zpracování změn regulačních plánů touto změnou vyvolaných a vyhotovení úplného znění regulačních plánů po jejich změně, popřípadě náklady podle § 71 odst. 7

Severočeské doly a.s., Boženy Němcové 5359, 430 01 Chomutov, IČO: 49901982, jako iniciátor změny, souhlasí s úhradou nákladů spojených se zpracováním a pořízením změny dle návrhu obsahu změny č. 6 ÚPO Braňany. Prostředky budou předem složeny na účet obce po schválení pořízení změny územního plánu tzv. zkráceným postupem v zastupitelstvu obce.



Krajský úřad Ústeckého kraje

Dokladem je podpis elektronickým podpisem	
Podpisující:	Ing. Irena Jeřábková
Organizace, OI:	
Síťová č. cert.:	11610154
Vydání cert.:	1 CA Qualified 2 CA/RSA 03/2016
Datum a čas:	02.04.2020 08:39:53
Otisk:	
Město:	

Velká Hradební 3118/48, 400 02 Ústí nad Labem
odbor životního prostředí a zemědělství

Datum: 2. dubna 2020
Spisová značka: KUUK/029339/2020/2
Číslo jednací: KUUK/048346/2020
Vyřizuje/linka: Ing. Jan Koutecký/970
Počet listů/příloh: 4/0

Obecní úřad Braňany Bilinská čp. 76 435 22 Braňany	OBECNÍ ÚŘAD BRAŇANY, okr. Most	Čís. dopar.
02.04.2020	02. 04. 2020	Zpracovatel Šk.
Č.j.: 696/2020		Ukl. zn. 326
Přílohy:		

Stanoviska k návrhu změny č. 1 územního plánu Braňany

Krajský úřad Ústeckého kraje, odbor životního prostředí a zemědělství, obdržel dne 10. 2. 2020 návrh změny č. 1 územního plánu obce Braňany (dále jen změna ÚP) s žádostí o vydání stanoviska podle § 55a odst. 2 písm. d) a e) zákona č. 183/2006 Sb., o územním plánování a stavebním řádu (stavební zákon) v platném znění, resp. stanoviska podle § 10i zákona č. 100/2001 Sb., o posuzování vlivů na životní prostředí, v platném znění a § 45i zákona č. 114/1992 Sb., o ochraně přírody a krajiny, v platném znění.

Předmětem změny ÚP je vymezení:

- hranice územně ekologického limitu (dále jen „UEL“) dle usnesení vlády ČR č. 827/2015 a jeho zanesení do grafické i textové části územního plánu včetně všech z něho vyplývajících změn v území;
- hranice územně ekologických limitů těžby hnědého uhlí ve znění 2. aktualizace Zásad územního rozvoje Ústeckého kraje (dále jen ZÚR ÚK);
- hranice hornické činnosti (těžby) pro rok 2035 - horní hrana lomu;
- hranice hornické činnosti (těžby) pro rok 2055 - horní hrana lomu;
- vymezení plochy pro budoucí dobývací prostor Braňany VII jako plochy těžby nerostů dle § 18 vyhlášky 501/2006 Sb.

Dále vymezení navazujících ploch na dobývací prostor Braňany VII, které budou využity pro těžbu, max. však 500 m od obce, od jejího zastavěného území a stanovených zastavitelných ploch, dle výše uvedeného usnesení vlády ČR, zanesení tohoto návrhu do grafické i textové části územního plánu včetně všech z něho vyplývajících změn v území (např. vymezení ÚSES, podmínky využití pro zastavitelné plochy a pro plochy dopravní infrastruktury, atd.).

Dle současně platné ÚP dokumentace obce Braňany jsou dotčené pozemky zahrnuty do nezastavěného území a jsou vedeny jako ostatní plochy - neplodná půda, manipulační plochy a krajinná zeleň. V rámci stávajícího ÚP Braňany je v dotčených plochách navržena průběžná rekultivace a navazující revitalizace území. Celková výměra dotčených pozemků v katastrálním území Braňany je 5,3872 ha.

Stanovisko k návrhu změny územního plánu Braňany podle § 45i zákona č. 114/1992 Sb., o ochraně přírody a krajiny, v platném znění (dále jen ZOPK) a v souladu s § 55a odst. 2 písm. d) stavebního zákona.

Jako orgán věcně a místně příslušný dle ustanovení § 77a odst. 4 písm. n) ZOPK, vydává krajský úřad dle § 45i ZOPK následující stanovisko:

Lze vyloučit možnost, že navrhovaný obsah změny územního plánu Braňany bude mít samostatně nebo ve spojení s jinými významný vliv na předmět ochrany, popř. celistvost

evropsky významných lokalit nebo ptačích oblastí v územní působnosti Krajského úřadu Ústeckého kraje.

Předmětem obsahu změny územního plánu je vlastní vymezení plochy pro budoucí dobývací prostor Braňany VII a související vymezení nových hranic ÚEL, hranic hornické činnosti a vymezení navazujících ploch na dobývací prostor Braňany VII v rámci k. ú. Braňany mimo lokality soustavy NATURA 2000. Hranice nejbližší z nich, evropsky významné lokality (dále jen EVL) CZ0423216 Kopistská výsypka, je od nejbližšího místa změnou ÚP dotčených ploch, vzdálena více než 4 km. Předmětem ochrany této EVL je čolek velký (*Triturus cristatus*) a jeho biotop. Z charakteru a umístění dotčených ploch je zřejmé, že předmět ochrany této nejbližší EVL nebude ani nepřímo ohrožen realizací změny ÚP, protože pro tento předmět ochrany může představovat reálnou hrozbu zejména hromadění organického materiálu uvnitř vodních ploch a jejich vysychání, odvodňování, těžební a důlní aktivity, hnojení, vysazování rybiho plůdku a aktivity týkající se rybářství. Ačkoli k určitému ovlivnění výše uvedené, popř. i některých dalších EVL v okolí (např. Východní Krušnohoří), a to zejména vlivem záboru dalšího území pro těžbu dojit může, např. prostřednictvím zvýšené hlukové zátěže, prašnosti či určitých změn v energetické bilanci krajinného pokryvu, popř. mikroklimatu daného území, nelze předpokládat, že by těžební činnost v území vzdáleném od předmětné EVL několik km mohla poměry uvnitř zmíněné lokality natolik závažně ovlivnit, aby mohl být takový vliv považován z hlediska jejího předmětu ochrany či celistvosti za významný. Biotopem obou druhů, které jsou předmětem ochrany EVL Kopistská výsypka jsou totiž zejména spontánně vzniklé vodní plochy, tzv. nebeská jezírka, vznikající zejména zadržováním srážkové vody vlivem nepropustného jílového podloží, která se pak hromadí v místech terénních depresí. Jelikož podzemní voda se na vzniku těchto biotopů významným způsobem nepodílí, nepředstavuje realizace zamýšleného záměru spojená s určitou možností jistého ovlivnění hydrogeologických podmínek širšího území pro tyto biotopy významné riziko. Z výše uvedených důvodů proto nelze předpokládat, že by se jakýkoli z výše popsanych popř. i dalších jevů představujících pro uvedenou EVL možnou hrozbu v souvislosti s realizací zamýšleného záměru projevil uvnitř dané EVL v takové míře, aby mohl její předmět ochrany či celistvost jakkoli významněji ovlivnit. S ohledem na charakter a umístění zamýšleného záměru rovněž nehrozí ani nepřímé ovlivnění jiných, vzdálenějších, lokalit soustavy Natura 2000, respektive předmětu jejich ochrany nebo celistvosti.

Stanovisko k návrhu změny územního plánu Braňany podle § 10i odst. 2 zákona č. 100/2001 Sb., o posuzování vlivů na životní prostředí a o změně některých souvisejících zákonů (zákon o posuzování vlivů na životní prostředí), ve znění pozdějších předpisů, a v souladu s § 55a odst. 2 písm. e) stavebního zákona.

Z posouzení obsahu návrhu změny územního plánu a na základě kritérií uvedených v příloze č. 8 zákona č. 100/2001 Sb., o posuzování vlivů na životní prostředí, ve znění pozdějších předpisů (dále jen zákon), posoudil zdejší odbor jako příslušný orgán podle § 22 písm. d) zákona předloženou žádost podle § 10i odst. 2 s následujícím závěrem:

změnu územního plánu Braňany **je nutno posoudit** z hlediska vlivů na životní prostředí.

Odůvodnění: příslušný úřad při zjištění, zda a v jakém rozsahu může mít změna územního plánu významný vliv na životní prostředí a obyvatelstvo, hodnotil navrženou změnu ÚP na základě dostupných podkladů (současně platná ÚPD Braňany, stanovisko příslušného orgánu ochrany přírody podle § 45i ZOPK resp. § 55a odst. 2 písm. d) stavebního zákona, současně platné znění ZÚR ÚK, dostupné informace a mapové podklady KN, CHMÚ, SURIS, ČSÚ aj.) a za použití následujících relevantních kritérií uvedených v příloze č. 8 k zákonu (irelevantní kritéria nejsou zmiňována):

1. Obsah koncepce (změny ÚP) – předmětem obsahu změny ÚP je vlastní vymezení plochy pro budoucí dobývací prostor Braňany VII a související vymezení nových hranic ÚEL, hranic

hornické činnosti a vymezení navazujících ploch na dobývací prostor Braňany VII v rozsahu cca 5,4 ha. Dle výše popsaného obsahu změny ÚP je v případě nově vymezované plochy potenciálně možné povolení záměrů, souvisejících s povrchovou těžbou nerostných surovin, uvedených v bodech č. 78 - Povrchová průmyslová zařízení k těžbě uhlí, ropy, zemního plynu a rud, včetně bituminových hornin na ploše od stanoveného limitu (5 ha) a 79 - Stanovení dobývacího prostoru a v něm navržená povrchová těžba nerostných surovin na ploše od stanoveného limitu (5 ha) nebo s kapacitou navržené povrchové těžby od stanoveného limitu (10 000 t/rok). Povrchová těžba nerostných surovin na ploše od stanoveného limitu (5 ha) nebo s kapacitou od stanoveného limitu (10 000 t/rok). Těžba rašeliny od stanoveného limitu (I. kategorie - 150 ha; II kategorie bez limitu) přílohy č. 1 zákona. Z pohledu míry stanovení rámce je z obsahu dílčí změny ÚP patrné, že rozsah nově vymezovaného území vzhledem k umístění, povaze, velikosti, provozním podmínkám a požadavkům na přírodní zdroje nesporně zakládá potenciál pro umístění záměrů s možnými významnými environmentálními vlivy. Zároveň lze důvodně předpokládat, že rozsah změny ÚP může významně ovlivnit koncepci uspořádání krajiny. Z hlediska problematiky životního prostředí a veřejného zdraví dojde změnou ÚP k rozšíření ploch těžební činnosti do nového území směrem k obytné zástavbě obce.

2. Charakteristika vlivů koncepce (změny ÚP) na životní prostředí a veřejné zdraví a charakteristika dotčeného území

Vlivy na jednotlivé složky životního prostředí a na veřejné zdraví, spojené s navrhovanou změnou ÚP lze z hlediska doby trvání hornické činnosti vnímat jako dočasné. Z hlediska jejich důsledků však až možným s trvalým dopadem na složky životního prostředí s částečnou kompenzací (následná rekultivační činnost). Ve spojení s plánovanou těžební činností v navazujících správních územích dalších obcí lze očekávat potenciálně významné kumulativní a synergické vlivy (zejména na úrovni odvodnění území a ovlivnění imisní zátěže). Vzhledem k umístění dotčených ploch lze vyloučit přeshraniční povahu vlivů. Současně lze rovněž předpokládat nevýznamné navýšení stávající úrovně rizika havárií či přírodních katastrof. Z hlediska závažnosti a rozsahu lze však vymezením ploch hornické činnosti očekávat možné významné vlivy přesahující správní území obce Braňany s rozlohou katastrálního území cca 6,12 km².

Na dotčeném území se nenacházejí krajinné části a přírodní prvky se stanovenou územní ochranou. Nacházejí se zde však prvky lokálního systému ekologické stability ÚSES, do kterých dílčí změna ÚP přímo zasahuje. Významný vliv na předmět ochrany a celistvost lokalit soustavy NATURA 2000 byl dle výše uvedeného stanoviska vyloučen. Dílčí změna ÚP nepředpokládá ze své povahy významné navýšení hustoty obyvatel. Množství obyvatel, které by mohlo být změnou ÚP přímo potenciálně zasaženo, odpovídá současné hodnotě 1 292 obyvatel obce Braňany (ČSÚ, 2019). Z hlediska kvality ovzduší dochází dle pětiletých klouzavých průměrů za roky 2014 – 2018 (CHMI) v rámci správního území obce Braňany k překračování koncentrací některých sledovaných škodlivin. Jedná se o roční průměrné koncentrace benzo(a)pyrenu, které se pohybují v rozmezí 1,1 - 1,3 ng.m⁻³ (imisní limit 1 ng.m⁻³) a krátkodobé denní maxima koncentrace částic PM₁₀ 51,9 – 53,3 µg.m⁻³ (imisní limit 50 µg.m⁻³). V dotčeném území se nenacházejí žádné významné stacionární zdroje hluku. Dominantním zdrojem hluku v rámci správního území obce je převážně silniční doprava. Z hlediska umístění předmětných ploch cca 500 m od nejbližší obytné zástavby nelze předpokládat možné významné ovlivnění stávající akustické situace. Dotčené pozemky nejsou součástí zemědělského půdního fondu, zasahují však do lesních pozemků. Změna ÚP předpokládá vzhledem k záboru území pro povrchovou těžbu určitý zásah do mikroklimatických podmínek. V kontextu širšího území může přispívat ke změně klimatu na lokální až regionální úrovni. Dopad na oblasti nebo krajiny s uznávaným statutem ochrany na národní, komunitární nebo mezinárodní úrovni lze vzhledem k jejich absenci v širším

území vyloučit. Navrhovanou změnou není nově dotčen žádný pozemek zemědělského půdního fondu, jsou však dotčeny pozemky určené k plnění funkce lesa.

Dle výše uvedeného byly v navrhovaném území shledány možné závažné problémy v oblasti ochrany životního prostředí a veřejného zdraví. V rámci změny ÚP byly identifikovány možné významné střety se zvláštními přírodními charakteristikami území (zejména ÚSES, krajinný ráz, vodní režimy krajiny a kvalita ovzduší). Příslušný úřad tak zejména s ohledem na pravděpodobnost, dobu trvání, četnost a vratnost vlivů, kumulativní a synergickou povahu vlivů, důležitost a zranitelnost oblasti, považuje navrženou změnu ÚP za významnou do té míry, že je nutné tyto vlivy posoudit podle zákona.

3. Předpokládaný přínos posouzení koncepce ve vztahu k posouzení jiných koncepcí zpracovávaných na odlišných úrovních v téže oblasti.

Návrh změny ÚP byl předložen v jedné variantě, která vychází v současnosti projednávané 2. aktualizace ZÚR ÚK. V rámci procesu schvalování 2. aktualizace ZÚR ÚK bylo zpracováno vyhodnocení vlivů na životní prostředí (Ing. Pavla Žídková, 1/2018), které výše uvedený obsah změny ÚP rámcově zhodnocuje a jehož závěry jsou reflektovány ve stanovisku Ministerstva životního prostředí (Č. j.: MZP/2018/710/3444 ze dne 21. 11. 2018). Z hlediska nežádoucí duplicity posuzování vlivů lze konstatovat, že změna ÚP bez bližšího upřesnění přebírá řešení, které již bylo obsahem ZÚR ÚK na vyšším stupni hierarchie a které bylo v rámci této koncepce v procesu SEA rámcově posouzeno. V současném stavu projednání jsou tyto závěry zpracovávány, nicméně nebyly doposud schváleny v podobě opatření obecné povahy Zastupitelstvem Ústeckého kraje. Pro potřeby tohoto řízení je tak nutné vycházet z aktuálně platných ZÚR ÚK (ve znění 1. a 3. aktualizace), ve kterých výše uvedený obsah změny ÚP není uveden. Je rovněž nutné dodat, že princip zamezení opakovanému posuzování není explicitně v tuzemském právním řádu vymezen a v souladu se směrnicí SEA je využíván jako doplňkové rozhodovací kritérium v situaci, kdy není zcela jednoznačné, zda konkrétní koncepce stanoví rámec pro povolování záměrů či nikoliv.

Z hlediska přínosu posouzení na úrovni jiných strategických dokumentů lze jmenovat například vyhodnocení dopadů změny ÚP v souladu s Adaptační strategií ČR pro zmírnění dopadů na změny klimatu, jejímž implementačním dokumentem je Národní akční plán adaptace na změnu klimatu (relevantní cíle - zastavení degradace půdy nadměrnou erozí, vyčerpáním živin, ztrátou organické hmoty a utužením, zvýšení přirozené retenční schopnosti vodních toků a niv, efektivní ochrana a využívání vodních zdrojů, zvýšení ekologicko stabilizačních funkcí a prostupnosti krajiny a zajištění bezpečnosti průmyslových zařízení vzhledem k očekávaným dopadům změny klimatu z hlediska potenciálních extrémních výkyvů počasí a extrémních jevů i dlouhodobé trendy počasí v dotčeném území). Dále posouzení vztahu koncepce s ohledem na cíle Strategie ochrany biologické rozmanitosti ČR 2016–2025 (zásahy do lesních pozemků, ÚSES), Národní program snižování emisí ČR (ve vztahu k výše uvedenému překročení imisních hodnot benzo(a)pyrenu a PM₁₀). Změna ÚP má zároveň potenciál významného ovlivnění koncepce krajiny. Přínos posouzení změny ÚP je tedy relevantní zejména ve výše uvedených oblastech. Krajský úřad tak na základě výše uvedeného shledal nezbytnost komplexního posouzení vlivů na životní prostředí (SEA) a zájmy ochrany životního prostředí a veřejného zdraví.

Uvedené stanovisko nenahrazuje vyjádření dotčených orgánů státní správy, ani příslušná povolení podle zvláštních právních předpisů. Toto stanovisko je vydáno pro zkrácený postup pořizování změny územního plánu dle § 55a zákona č. 183/2006 Sb., o územním plánování a stavebním řádu, v platném znění.

Ing. Irena Jeřábková
vedoucí oddělení ochrany prostředí a udržitelného rozvoje

Krajský úřad Ústeckého kraje

Dokument je podepsán elektronicky podpisem	
Podpisující:	Ing. Monika Žeman
Organizace: OJ	
Sériové č. cert.:	11657433
Vydavatel cert.:	CA Qualified 2 CA/RSA 02/2016
Datum a čas:	30.12.2020 08:14:21
Důvod:	
Místo:	

Velká Hradební 3118/48, 400 02 Ústí nad Labem
odbor životního prostředí a zemědělství

Datum: 28. prosince 2020
Spisová značka: KUUK/125735/2020/4
Číslo jednací: KUUK/177780/2020
Vyřizuje/linka: Ing. Jan Koutecký/970
Počet listů/příloh: 7/0

Obecní úřad Braňany
Bilinská čp. 76
435 22 Braňany

OBECNÍ ÚŘAD BRAŇANY, okr. Most		Čís. dopor.
DOŠLO:	04. 01. 2021	Zpracovatel
Č.j.:	00006/2021	S
Přílohy:		Ukl. zn.
		326.1

STANOVISKO K VYHODNOCENÍ VLIVŮ ÚZEMNÍHO PLÁNU NA ŽIVOTNÍ PROSTŘEDÍ

podle § 10g zákona č. 100/2001 Sb., o posuzování vlivů na životní prostředí a o změně některých souvisejících zákonů (zákon o posuzování vlivů na životní prostředí), ve znění pozdějších předpisů (dále jen zákon).

Název	Změna č. 1 ÚP Braňany
Umístění	Ústecký kraj, obec Braňany, k. ú. Braňany
Předkladatel	Obec Braňany, Bilinská čp. 76, 435 22 Braňany
Pořizovatel	Ing. arch. Radek Boček
Zpracovatel koncepce	Ateliér T – PLAN, s.r.o., Sezimova 380/13, 140 00 Praha 4 - Nusle
Zpracovatel posouzení (SEA)	Mgr. Alena Smrčková, Ph.D. (držitelka osvědčení odborné způsobilosti ve smyslu § 19 zákona č. 100/2001 Sb., č. j. 3269/468/OPVŽP/99, jehož platnost byla prodloužena rozhodnutími MŽP č. j. 8149/ENV/07; 53788/ENV/11 a 14168/ENV/16)

Průběh posuzování

Krajský úřad Ústeckého kraje, odbor životního prostředí a zemědělství, jako příslušný úřad dle § 22 písm. d) zákona (dále jen „příslušný úřad“), obdržel dne 10. 2. 2020 návrh změny č. 1 územního plánu Braňany (dále jen změna č. 1 ÚP). Po prostudování obsahu návrhu změny č. 1 ÚP a současně přiložené žádosti bylo dne 2. 4. 2020 pod č. j. KUUK/048346/2020, spis. zn. KUUK/029339/2020/2 příslušným úřadem vydáno v souladu s § 55a odst. 2 písm. e) zákona č. 183/2006 Sb., o územním plánování a stavebním řádu, v platném znění (dále jen „stavební zákon“), stanovisko dle § 10i odst. 2 zákona se závěrem, že změnu č. 1 ÚP je nutno posoudit z hlediska vlivů na životní prostředí.

Hlavním důvodem požadavku na vyhodnocení SEA je vlastní vymezení plochy pro budoucí dobývací prostor, související vymezení nových hranic územně ekologických limitů na dole Bílina, stanovených Nařízením vlády ČR č. 827/2015 (dále jen ÚEL), hranic hornické činnosti (pro rok 2035 a 2055) ve vzdálenosti minimálně 500 m od zastavěného území a vymezení

Ústecký kraj, Velká Hradební 3118/48, 400 02 Ústí nad Labem

Tel.: +420 475 657 111
Fax: +420 475 200 245

url: www.kr-ustecky.cz
e-mail: epodatelna@kr-ustecky.cz

IČ: 70892156
ID: t9zbsva

DIČ: CZ70892156
č. ú. 882733379/0800

navazujících ploch na dobývací prostor Braňany VII v rozsahu cca 5,4 ha. Návrh územního plánu tak nevylučoval vymezení ploch, které svým charakterem mohou zakládat rámec pro realizaci záměrů uvedených v příloze č. 1 zákona (bod č. 78 a 79), a které mohou způsobit negativní zásah do životního prostředí.

Dne 10. 8. 2020 byla příslušnému úřadu doručena dokumentace návrhu změny č. 1 ÚP, včetně dokumentace vyhodnocení vlivů změny č. 1 ÚP na udržitelný rozvoj území společně s oznámením o konání veřejného projednání návrhu změny č. 1 ÚP, které bylo následně konáno dne 17. 8. 2020 v hasičské zbrojnici Braňany. Součástí předloženého návrhu změny č. 1 ÚP bylo vlastní Vyhodnocení vlivů územního plánu na životní prostředí (dále jen vyhodnocení SEA), které bylo zpracováno společností Atelier T-plan, s. r. o. Příslušný úřad po provedené věcné kontrole obsahové náplně jednotlivých kapitol dospěl k závěru, že předložené Vyhodnocení SEA nespĺňuje dostatečně obsahové náležitosti stanovené přílohou stavebního zákona a vrátil jej stanoviskem dotčeného orgánu (č. j. KUUK/125766/2020, spis. zn. KUUK/125735/2020/2 ze dne 13. 8. 2020) v souladu s § 10i odst. 2 zákona pořizovateli k dopracování.

Dne 1. 12. 2020 obdržel krajský úřad od pořizovatele, dopracované vyhodnocení SEA s žádostí o vydání stanoviska k posouzení vlivů provedení změny č. 1 ÚP na životní prostředí (dále jen Stanovisko SEA) podle § 10g zákona.

Stručný popis posuzování:

Vyhodnocení SEA bylo provedeno v souladu s ustanovením § 10i odst. 2 a 3 zákona a bylo zpracováno v rozsahu přílohy stavebního zákona a na základě požadavků určujících rozsah a obsah vyhodnocení SEA, uvedených ve stanovisku krajského úřadu č. j. KUUK/048346/2020, spis. zn. KUUK/029339/2020/2 ze dne 2. 4. 2020, které konstatovalo, že návrh změny č. 1 ÚP bude podroben procesu posuzování vlivů na životní prostředí.

Předmětem vyhodnocení vlivů a současně obsahem změny č. 1 ÚP je vymezení veřejně prospěšné stavby - koridoru CD-01 (1) pro přeložku silnice II/256 (2,82 ha), úprava vymezení skladebných prvků ÚSES regionální a nadregionální úrovně jako veřejně prospěšných opatření - RBK 584, LBC 17, LBC 584-6, LBC 584-7, LBC 584-8, LBC 21 (LBC BRA 7), LBC 20 (LBC BRA 8), LBC 19 (LBC BRA 9), LBC 18 (LBC BRA 10), LBK 37 (LBK BRA 1a), LBK 38 (LBK BRA 2), LBK 39 (LBK BRA 3), LBK 25, LBK 36. Nově jsou také vymezeny interakční prvky IP21, IP22. Změna č. 1 ÚP dále upravuje vymezené plochy spojené s těžební činností na území obce. Jedná se o plochu K1 (1) – plocha těžby nerostů (s následnou rekultivací) o celkové rozloze 40,92 ha. Dále byla v rámci změny č. 1 ÚP vypuštěna je rozvojová lokalita B2 vymezená původně pro 6 rodinných domů, koridor pro cyklotrasu C25 Chemnitz – Most – Doksy (v reakci na změny provedené v Aktualizaci č. 2 ZÚR ÚK) a linka VN 3520/6032. Koncepce změny č. 1 ÚP je předkládána invariantně.

Úvodní vyhodnocení vzájemných vztahů změny č. 1 ÚP k jiným nadřazeným koncepcím bylo zpracováno pomocí identifikace relevantních strategických dokumentů významných z hlediska životního prostředí, které mají vazbu k hodnocenému území, následně identifikaci společných cílů a požadavků se slovním hodnocením vzájemného vztahu se změnou č. 1 ÚP. Hodnocení bylo provedeno dle odpovídající 4 bodové stupnice Metodického doporučení pro vyhodnocení vlivů PÚR ČR a ZÚR na životní prostředí, které vychází přímo z přílohy stavebního zákona a bylo vydáno ve Věstníku MŽP, ročník XV, únor 2015, částka 2 (dále jen „metodické doporučení“). Provedeným vyhodnocením byl identifikován velmi silný a silný vztah k cílům a prioritám ve Státní energetické koncepci 2015 - 2040, Zásadách územního rozvoje Ústeckého kraje, ve znění 1., 2. a 3. aktualizace, Státní politice životního prostředí ČR pro období 2012-2020, ve znění aktualizace 2016, Státním programu ochrany přírody a krajiny ČR, aktualizace 2009 a Strategii udržitelného rozvoje Ústeckého kraje 2006 – 2020. V druhé kapitole vyhodnocení byl v souladu s metodickým doporučením zhodnocen vztah změny č. 1 ÚP k cílům výše identifikovaných koncepčních materiálů z hlediska možností ovlivnit dosažení

Ústecký kraj, Velká Hradební 3118/48, 400 02 Ústí nad Labem

Tel.: +420 475 657 111
Fax: +420 475 200 245

url: www.kr-ustecky.cz
e-mail: epodatelna@kr-ustecky.cz

IČ: 70892156
ID: 19zbsva

DIČ: CZ70892156
č. ú. 882733379/0800

jejich cílů. Dále byla v třetí kapitole provedena odpovídající rešerše stávajícího stavu životního prostředí s predikcí dalšího vývoje bez uplatnění navrhovaného znění změny č. 1 ÚP a ve čtvrté kapitole identifikovány složkovou a prostorovou analýzou charakteristiky životního prostředí, které by mohly být uplatněním změny č. 1 ÚP významně ovlivněny. Následně byla identifikována současná problematika na úrovni složek životního prostředí ve vztahu k uplatnění změny č. 1 ÚP s odpovídajícím komentářem (zejména v oblasti ovzduší a klimatu, obyvatelstva, povrchových a podzemních vod, přírody a krajiny). Obsahem šesté kapitoly je tabelární zhodnocení vlivů na urbanistickou koncepci, koncepci veřejné infrastruktury a ÚSES změny č. 1 ÚP v rozsahu třibodové stupnice (pozitivní, negativní, neutrální). Způsob vyhodnocení vlivů využití rozvojových ploch a koridorů a ploch změn v krajině byl následně vyhodnocen v souladu s metodickým doporučením na základě 5 stupňové škály vlivů (-2, -1, 0, +1, +2). Tabelární hodnocení je doplněno komentářem s popisem potenciálních vlivů na sledované složky životního prostředí, které mohou být naplněním uvedené části koncepce ovlivněny a sumarizací zjištěných dlouhodobých, trvalých, krátkodobých, střednědobých, přechodných a sekundárních vlivů (kladných a záporných), včetně jejich možného kumulativního a synergického působení. V další kapitole je porovnávána nulová varianta s navrženou aktivní variantou, reprezentující obsah změny č. 1 ÚP na úrovni složek životního prostředí. Dále byl uveden popis použité metodiky hodnocení včetně využitých podkladů. V další části hodnocení je uveden slovní komentář k možnosti stanovení opatření pro předcházení a snížení nebo kompenzaci všech zjištěných nebo předpokládaných závažných záporných vlivů a také slovní hodnocení způsobu zapracování relevantních vnitrostátních cílů ochrany životního prostředí do územně plánovací dokumentace. Na základě obsahu vyhodnocení předchozích kapitol jsou navrženy odpovídající monitorovací ukazatele s uvedením jednotek, zdrojů dat a reprezentativní periodicity. V závěrečné části vyhodnocení je stanoven návrh požadavků resp. odůvodnění jejich zapracování v současném stavu projednávané změny č. 1 ÚP. V souladu s přílohou stavebního zákona je dále uvedeno netechnické shrnutí údajů a výstupů. V souladu s požadavkem stanoviska příslušného úřadu je také formulován návrh stanoviska.

Závěry posuzování:

Vlivy na ovzduší a klima – zájmové území obce Braňany představuje bezesporu území se zhoršenou kvalitou ovzduší. Stav imisní situace určuje zejména okolní povrchová těžba hnědého uhlí a v intravilánu obce také místní liniové a stacionární zdroje znečištění ovzduší (doprava a lokální vytápění). Na nejbližší automatické měřicí stanici v lokalitě Lom (kód: ULOMA) jsou nejbližší hranice překročení imisního limitu denní maxima částice PM₁₀ (35x). Dle pětiletých průměrů za období 2015 – 2019 (CHMi) jsou denní maxima 36. nejvyšší koncentrace PM₁₀ na správním území obce na hodnotě 49,1 - 50,1 µg.m⁻³ a roční průměrné koncentrace benzo(a)pyrenu v rozmezí 0,9 – 1,2 ng.m⁻³. Ostatní sledované škodliviny jsou pod hranicí svých imisních limitů. Nejvýznamnější vliv na kvalitu ovzduší a klimatu na místní úrovni představuje vymezení plochy K1, které předpokládá vlastní rozšíření těžby v lomu Bilina.

Z hlediska příspěvků ke stávající imisní zátěži bylo ve vyhodnocení přihlédnuto zejména k výstupům z rozptylové studie záměru „Pokračování hornické činnosti – I. etapa Doly Bilina 2019 – 2035“ (ASCEND s.r.o., 2018), která vlastní využití plochy K1 vyhodnocuje konkrétně v rámci projektové fáze (kód v IS CENIA - MZP471). V citované rozptylové studii byl u reprezentativních škodlivin při uvažovaném využití plochy K1 hornickou činností modelován přírůstek k imisnímu pozadí u ročních průměrných koncentrací PM₁₀ v řádu do 0,95 µg.m⁻³, denních maximálních koncentrací PM₁₀ nejvýše o 38 µg.m⁻³ s předpokládaným nárůstem překročení o 0,7 dne/rok a příspěvek průměrných ročních koncentrací PM_{2,5} nejvýše o 0,07 µg.m⁻³. Vlivy rozšíření těžby na imisní situaci oxidu dusičitého, benzenu a benzo(a)pyrenu jsou zanedbatelné. Předmětem změny č. 1 ÚP není navýšení dopravních intenzit (dojde pouze k přeložce komunikace II/256), či umístění nových stacionárních zdrojů v rámci obytné zástavby. Z tohoto pohledu nedochází k negativnímu ovlivnění imisní situace. Potenciálně

Ústecký kraj, Velká Hradební 3118/48, 400 02 Ústí nad Labem

Tel.: +420 475 657 111
Fax: +420 475 200 245

url: www.kr-ustecky.cz
e-mail: spodatejna@kr-ustecky.cz

IČ: 70892156
ID: t9zbsva

DIČ: CZ70892156
č. ú. 882733379/0800

pozitivně (+1) je však hodnoceno převedení tranzitní dopravy mimo obytnou zástavbu sídla. Celkově jsou vlivy změny č. 1 ÚP v této oblasti zejména v důsledku rozšíření hornické činnosti a nárůstu emisí suspendovaných částic hodnoceny jako mírně negativní.

Vlivy na podzemní a povrchové vody – z hlediska vlivů na jakost povrchových vod má obec zřízenou jednotnou kanalizační síť zakončenou na ČOV Braňany a je zásobena z dostatečně zdrojově dimenzovaných vodovodních řadů. Hladina podzemní vody a její kvalita je v rámci správního území obce značně ovlivněna probíhající těžbou. V důsledku odstranění kvartérních sedimentů konečným postupem lomu Bílina (využití plochy K1) může dojít v této části území k částečnému poklesu hladiny mělkých podzemních vod. Bude se jednat o oblast, která bude nejbližší závěrným svahům budoucího lomu. Veškeré stávající objekty pro jímání mělké podzemní vody se však v současné době nacházejí na přítokové straně kolektoru. Z hlediska vlivu na podzemní a povrchové vody je vliv využití této plochy hodnocen jako významně negativní (kompenzace je navržena řadou projektových opatření). Využitím koridoru dopravní infrastruktury dojde zejména ke vzniku mírně negativních vlivů ve vztahu k retenci vody v krajině.

Vlivy na půdu (ZPF), lesní pozemky (PUPFL) a horninové prostředí – změna č. 1 ÚP je spojena s nároky na zábor ZPF. Jedná se však o podprůměrně produkční půdy s omezenou ochranou o celkové rozloze 2,47 ha. Vymezení koridoru CD-01 přeložky komunikace II/256 znamená největší podíl záboru v III. třídě ochrany ZPF (2,16 ha). Plocha K1 zasahuje pouze do nejméně kvalitních půd v V. třídě ochrany rozlohou 0,31 ha. Zábor PUPFL je změnou č. 1 ÚP nárokován v rozsahu 5,40 ha (les ochranný 3,48 ha a les hospodářský 1,93 ha) a to pouze v rámci plochy K1. V této ploše zároveň dojde k čerpání nerostného bohatství. Povrchové dobývání počítá s odtěžením nadložních zemin a hornin a samotné uhelné sloje. Dle zpracované dokumentace EIA je počítáno s vytěžením 149,8 mil tun uhlí a 879 mil. m³ skryvky. Z tohoto pohledu jsou vlivy plochy K1 na horninové prostředí hodnoceny jako významně negativní. Vzhledem k povaze využití plochy K1 není již na strategické úrovni kompenzace vlivů možná. Hornická činnost bude prováděna v souladu s požadavky zákona o hornické činnosti a horního zákona a v souladu s příslušnými strategickými dokumenty, zejména Surovinové politiky ČR a Státní energetické koncepce ČR. Vlastní zmírnění dopadů na tuto složku řeší konkrétní projektová opatření v rámci postupu těžby a následné rekultivace.

Vlivy na floru, faunu, ekosystémy a biologickou rozmanitost – v předmětném a širším území se nenachází zvláště chráněná území a lokality soustavy Natura 2000. Uplatněním změny č. 1 ÚP dojde k významně negativnímu ovlivnění flóry, fauny a ekosystémů ve vztahu s pokračováním těžební činnosti na dole Bílina, pro který ÚP vymezuje plochu K1. Využití plochy K1 povede k likvidaci všech terestrických i vodních stanovišť. Dotčeny budou nejen všechny organismy, které tato stanoviště obývají, ale také živočichové, které jsou na tuto plochu potravně vázány. Využitím plochy K1 bude také negativně dotčena biologická diverzita nejen území obce Braňany, ale také jejího širšího okolí. Využití plochy K1 bude rovněž spojeno s významnými negativními vlivy na skladebné prvky ÚSES. Návrh změny č. 1 ÚP proto zpracovává kompenzaci pro zmírnění negativních vlivů na ÚSES vymezením a propojením některých jeho segmentů v navazujícím území. Kompenzace významně negativních vlivů v oblasti biologické rozmanitosti bude dále řešena na projektové úrovni (zejména v rámci řízení o výjimkách ze zákazů pro ZCHD a v rámci projektu sanace a rekultivace dotčeného území). V důsledku využití dopravního koridoru CD-01 dojde také k záboru ploch a ovlivnění stanovištních podmínek rostlin a živočichů. Zde je identifikován mírný negativní vliv.

Vlivy na krajinu - v rámci plochy K1 dojde k likvidaci krajinných hodnot a ovlivnění obrazu krajiny v širokém okolí těžby. V důsledku těžební činnosti dojde zejména ke změně konfigurace terénu v předpolí dolu Bílina. Těžební aktivity se přiblíží zástavbě Braňan a dojde k zásahům do ploch lesní a mimolesní zeleně, které jsou v těžební krajině cennými prvky. Využití plochy pro těžbu bude mít silný negativní vliv především na harmonické měřítko a

Ústecký kraj, Velká Hradební 3118/48, 400 02 Ústí nad Labem

Tel.: +420 475 657 111
Fax: +420 475 200 245

url: www.kr-ustecky.cz
e-mail: epodatelna@kr-ustecky.cz

IČ: 70892156
ID: t9zbsva

DIČ: CZ70892156
č. ú. 882733379/0800

vztahy v území. V souvislosti s využitím plochy K1 není předpokládáno ovlivnění dálkových pohledů. Dojde také k ovlivnění kulturně – historických charakteristik krajinného rázu rozšiřováním již nyní extrémně antropicky pozměněné krajiny a vytvářením nových krajinných struktur. Vliv pro plochu K1 tak byl identifikován jako významně negativní. V relaci se stávajícím stavem, kterým je rozšíření existujícího lomu do nezastavěného území obce a v kontextu celého dotčeného krajinného prostoru lze však zásah považovat za únosný. Z dlouhodobého hlediska bude následovat rekultivace území, kde dojde ke zpětnému posílení hodnot krajinného rázu. Relevantní opatření jsou stanovena v projektové fázi a vychází zejména z hodnocení vlivů na krajinný ráz (Ing. Kamila Svobodová, Ph.D. a kol., 2017, příloha dokumentace MZP471). Změna č. 1 ÚP ovlivní krajinu řešeného území mimo těžební činnosti také v souvislosti s využitím koridoru pro silniční dopravu, neboť v krajině vznikne nová antropogenní linie. Využití koridoru bylo hodnoceno jako mírně negativní vliv. Zde je možné vliv účinně snížit projektovými opatřeními (např. mimolesní liniová zeleň).

Vliv na kulturní, architektonické a archeologické dědictví, hmotné statky - provedeným hodnocením nebyly identifikovány významně negativní vlivy na evidované kulturní, architektonické památky a archeologické dědictví. Využitím plochy K1 může dojít k mírně negativnímu ovlivnění v podobě možné ztráty archeologických nálezů. Uplatněním změny č. 1 ÚP dojde k dotčení hmotného majetku. Vliv je celkově hodnocen jako neutrální.

Vlivy na obyvatelstvo a veřejné zdraví – nejvýraznějším míra vlivů v této oblasti je identifikována ve vymezení plochy K1. Vymezení koridoru CD-01 představuje přeložení stávající komunikace do větší vzdálenosti od obytné zástavby a další dílčí změny již nemají potenciál pro významné ovlivnění (vymezení ÚSES). Vyhodnocení SEA změny č. 1 ÚP tak v tomto směru vychází zejména z údajů Posouzení vlivů na veřejné zdraví a hodnocení zdravotních rizik (BERYL, spol. s r.o., Ing. Jitka Růžičková, držitelka osvědčení odborné způsobilosti pro oblast posuzování vlivů na veřejné zdraví, srpen 2018). Toto hodnocení se věnuje vlivům těžební činnosti prováděným v návrhové ploše K1. Z hlediska vlivů na kvalitu ovzduší výpočtový model pro roky 2019, 2025, 2030 a 2035 vykazuje trend postupného snižování vlivu lomu v čase ve většině reprezentativních výpočtových bodů, a to jak pro příspěvky k ročním průměrům koncentrace částic PM₁₀, tak pro příspěvky k 24hodinovým průměrům koncentrace částic PM₁₀. Současně nedojde ke změně nepříznivých účinků hluku z hlediska využití plochy pro těžbu na zdraví obyvatel (z hlediska pozice těžební mechanizace a postupu těžby). Další potenciální vlivy na obyvatelstvo nebudou významné. Záměr nevyžaduje změny v sídelní struktuře území (demolice obytných objektů, rušení obcí apod.), nejsou tedy vyvolány žádné sociální vlivy v důsledku nuceného přesídlování obyvatel. Využití plochy K1 nepředstavuje novou (doposud neexistující) činnost v území, jde o potenciál pro pokračování stávajících činností, nelze tedy očekávat ani významnou změnu stávající vlastnické struktury nemovitostí nebo jejich ceny. Za této situace tak budou sociální a ekonomické vlivy přijatelně nízké (sociální a ekonomické vlivy nicméně nejsou předmětem posuzování podle zákona).

Sekundární, kumulativní a synergické vlivy – v rámci vyhodnocení byl identifikován potenciál pro mírně negativní kumulativní a synergické vlivy na povrchové a podzemní vody, zemědělský půdní fond, lesy, horninové prostředí, krajinu, flóru, faunu a ekosystémy.

V případě podzemních a povrchových vod se jedná o činnosti související s pokračující těžbou hnědého uhlí (přeložky vodních toků, přeložky dopravní infrastruktury, zásah do hladiny podzemních vod, změny reliéfních tvarů) a změny rozložení propustných povrchů (např. zvýšení rozsahu zpevněných ploch v rámci využití koridoru dopravní infrastruktury). Z hlediska horninového prostředí budou dotčeny navazující dobývací prostory a území v zájmu ochrany nerostného bohatství (přeložky vodních toků, přeložky staveb dopravní infrastruktury, vznik nových areálů těžební společnosti, skrývkování zeminy, prostory pro nakládání s odpady). Kumulativní a synergické vlivy se také očekávají na úrovni záboru biotopů rostlin a živočichů

Ústecký kraj, Velká Hradební 3118/48, 400 02 Ústí nad Labem

Tel.: +420 475 657 111
Fax: +420 475 200 245

url: www.kr-ustecky.cz
e-mail: epodatelna@kr-ustecky.cz

IČ: 70892156
ID: t9zbsva

DIČ: CZ70892156
č. ú. 882733379/0800

a ovlivněním kvalitativních parametrů navazujících biotopů v rámci využití plochy K1 a koridoru CD-01. Kumulativní vliv na krajinu je předpokládán zejména v podobě nárůstu rozsahu stávající těžbou ovlivněných ploch a předpokládanému nárůstu nových antropogenně ovlivněných ploch. Vlivy synergické budou vyvolány všemi dalšími aktivitami připravovanými v krajině jak ve správním území obce Braňany, tak na území sousedních obcí.

Souhrnně byly hodnoceny krátkodobé a střednědobé vlivy v podobě potenciálu využití koridoru dopravní infrastruktury resp. možné realizace dopravních staveb (zvýšení akustické a imisní zátěže, dočasné zábory ZPF a PUPFL, ovlivnění odtokových poměrů, ovlivnění stanovištních podmínek pro floru a faunu, lokální ovlivnění charakteru území, ovlivnění kvality krajinného rázu, ovlivnění přírodních, kulturních a antropogenních hodnot).

Z hlediska vlivů přesahující hranice dotčeného území dojde zejména k ovlivnění kvality ovzduší. Pokračováním těžební činnosti budou ovlivněny odtokové poměry v širším okolí obce a režim a kvalita povrchových a podzemních vod. V důsledku skrývkování odtěžené zeminy dojde k ovlivnění reliéfu na území sousedních obcí. Tato problematika byla řešena komplexně v rámci hodnocení vlivů na krajinný ráz (Ing. Kamila Svobodová, Ph.D. a kol., 2017, příloha dokumentace MZP471), kde byly zpracovány vizualizace identifikující prostory, ze kterých bude plocha těžby viditelná. Plocha dolu Bílina se v dalekých pohledech bude uplatňovat jako jednotvárná antropogenní plocha určující charakter širokého okolí. Využití území v rámci změny č. 1 ÚP je dále koordinováno s připravovanými změnami ÚPD okolních obcí. Jedná se o pořízování ÚP Most (vymezení plochy K1, skladebných prvků ÚSES a koridoru CD-01 Přeložky silnice II/256 směrem na Mariánské Radčice), připravovanou změnou č. 1 ÚP Bílina (vymezení plochy K1 (1), skladebných prvků ÚSES) a s platným ÚP Želenice ve znění změny č. 1 (vymezení skladebných částí ÚSES). Naplněním koncepce ÚP Braňany nedojde k ovlivnění složek životního prostředí na území sousedních států (Německé spolkové republiky).

Stanovisko

Na základě předloženého návrhu územního plánu, vyhodnocení vlivů územního plánu na životní prostředí (SEA), Krajský úřad Ústeckého kraje, odbor životního prostředí a zemědělství, jako příslušný úřad podle § 22 písm. d) zákona č. 100/2001 Sb., o posuzování vlivů na životní prostředí, ve smyslu § 10g uvedeného zákona vydává

SOUHLASNÉ STANOVISKO

k vyhodnocení vlivů na životní prostředí

k návrhu změny č. 1 územního plánu Braňany

Požadavky stanoviska:

Vyhodnocení SEA nenavrhuje opatření na úrovni nástrojů územního plánování, neboť relevantní opatření jsou v návrhu změny č. 1 ÚP již zpracována. Využití ploch a koridorů je dále podmíněno zejména splněním platných hygienických limitů v průběhu přípravy konkrétních záměrů a zajištěním návrhu kompenzačních projektových opatření ve vztahu k podzemním a povrchovým vodám, ZPF, PUPF, flóře, fauně, ekosystémům, krajině a kulturně historickým hodnotám, vyplývajícím z vlastního projektového posouzení (závazné stanovisko MZP ze dne 30. 7. 2019 pod čj. MZP/2019/710/1018).

Vyhodnocení SEA navrhuje pro implementaci změny č. 1 ÚP Braňany z hlediska vlivů na životní prostředí a veřejné zdraví následující monitorovací ukazatele:

- počet obyvatel žijících v územích zatížených nadměrným hlukem z celkové rozlohy obce (zdroj: Zdravotní ústav Ústeckého kraje, 1x za 3 roky);
- míra znečištění ovzduší v rozsahu průměrných ročních koncentrací NO₂ (µg.m⁻³), průměrných ročních a maximálních denních koncentrací PM₁₀ (µg.m⁻³), průměrných ročních PM_{2,5} (µg.m⁻³), průměrných ročních koncentrací benzenu (µg.m⁻³), průměrné

Ústecký kraj, Velká Hradební 3118/48, 400 02 Ústí nad Labem

Tel.: +420 475 657 111
Fax: +420 475 200 245

url: www.kr-ustecky.cz
e-mail: epodatelna@kr-ustecky.cz

IČ: 70892156
ID: t9zbsva

DIČ: CZ70892156
č. ú. 882733379/0800

roční koncentrace benzo(a)pyrenu ($\text{ng}\cdot\text{m}^{-3}$) na území obce (zdroj: Český hydrometeorologický ústav, 1x ročně);

- koeficient ekologické stability – poměr ekologicky stabilních a nestabilních ploch v m^2 (zdroj: Český statistický úřad, Český úřad zeměměřičský a katastrální, 1x ročně);
- rozloha rekultivovaných území v ha (zdroj: Český statistický úřad, Český úřad zeměměřičský a katastrální, 1x ročně);
- podíl a rozsah nových záborů půdy – podíl plochy vyňaté ze ZPF/PUPFL v % (zdroj: Český úřad zeměměřičský a katastrální, 1x ročně).

Z procesu vyhodnocení vlivů na jednotlivé složky životního prostředí vyplývá, že změnu č. 1 ÚP Braňany lze dle závěrů vyhodnocení SEA považovat z hlediska vlivů na životní prostředí a veřejné zdraví za akceptovatelnou. Zpracovatelem vyhodnocení SEA byla navržena opatření s cílem předcházení, snížení či kompenzace identifikovaných potenciálně negativních vlivů, která byla předběžně do návrhu ÚP zapracována. Současně byly do návrhu změny č. 1 ÚP zapracovány výsledky konzultací s dotčenými orgány státní správy. Příslušný úřad provedl v rámci stanoviska redukci, upřesnění a doplnění monitorovacích ukazatelů pro sledování a rozbor vlivů změny č. 1 ÚP na životní prostředí.

Zároveň příslušný úřad upozorňuje na ustanovení § 10g odst. 4 zákona č. 100/2001 Sb., podle kterého bez stanoviska ke koncepci nemůže být koncepce schválena. Dále je schvalující orgán povinen zohlednit požadavky a podmínky vyplývající ze stanoviska ke koncepci, popřípadě pokud toto stanovisko požadavky a podmínky obsahuje a do koncepce nejsou zahrnuty nebo jsou zahrnuty jen z části, je schvalující orgán povinen svůj postup odůvodnit. Schválenou koncepcí je dále povinen zveřejnit včetně prohlášení dle § 10g odst. 5 zákona a zajistit sledování a rozbor vlivů schválené koncepce na životní prostředí a veřejné zdraví v souladu s § 10h zákona.

Případná další opatření mohou být navržena v rámci projednávání záměrů resp. související projektové dokumentace a dokumentace hodnocení vlivů na životní prostředí. Předpokládá se dodržování všech zákonných předpisů na ochranu jednotlivých složek životního prostředí.

Pokud budou do změny č. 1 ÚP územního plánu přidávány v rámci další fáze pořizování nové návrhové lokality nebo pokud se budou významně měnit hranice, funkční využití ploch či jejich regulativy, bude nutné tyto změny vyhodnotit z hlediska jejich vlivu na životní prostředí. V případě, že by tyto nové změny mohly ovlivnit evropsky významné lokality a ptačí oblasti, bude nutné je vyhodnotit také z hlediska vlivu na soustavu Natura 2000.

Obec Braňany (jako dotčený územně samosprávný celek) žádáme ve smyslu § 16 odst. 2 zákona o zveřejnění informace o stanovisku SEA na své úřední desce. Doba zveřejnění je minimálně 15 dnů. Zároveň žádáme, aby nám bylo neprodleně zasláno písemné potvrzení o vyvěšení této informace na úřední desce.

Se stanoviskem SEA a podkladovými materiály se lze seznámit rovněž na internetových stránkách www.cenia.cz/sea.

Toto stanovisko SEA není závazným stanoviskem ani rozhodnutím podle zákona č. 500/2004 Sb., správní řád, ve znění pozdějších předpisů a nelze se proti němu odvolat.

Ing. Monika Zeman, MBA
zástupkyně ředitele KÚ pro přenesenou působnost,
vedoucí odboru životního prostředí a zemědělství

Ústecký kraj, Velká Hradební 3118/48, 400 02 Ústí nad Labem

Tel.: +420 475 657 111
Fax: +420 475 200 245

url: www.kr-ustecky.cz
e-mail: spodatelna@kr-ustecky.cz

IČ: 70892156
ID: t9zbsva

DIČ: CZ70892156
č. ú. 882733379/0800

B. VYHODNOCENÍ VYUŽÍVÁNÍ ÚZEMÍ Z HLEDISKA ŠIRŠÍCH VZTAHŮ V ÚZEMÍ

B.1 Vyhodnocení souladu s politikou územního rozvoje a územně plánovací dokumentací vydanou krajem

B.1.1 Požadavky vyplývající z PÚR ČR ve znění Aktualizací č. 1, 2, 3 a 5

Zpracování změny č. 1 ÚP zohledňuje požadavky a úkoly Politiky územního rozvoje ČR ve znění Aktualizací č. 1, 2, 3 a 5 (dále PÚR ČR). Změna č. 1 ÚP se vztahuje: k dále uvedeným republikovým prioritám územního plánování pro zajištění udržitelného rozvoje území, k úkolům stanoveným pro územní plánování v rámci SOB5 - Specifické oblasti Mostecko, současně OS7 - Rozvojové osy Ústí nad Labem – Chomutov – Karlovy Vary – Cheb – hranice ČR/SRN (-Bayreuth), jehož je správní území obce Braňany součástí.

Republikové priority územního plánování pro zajištění udržitelného rozvoje území plní v těchto bodech:

Republikové priority pro zajištění udržitelného rozvoje	Způsob zohlednění priority ve Změně č. 1 ÚP
(16) Komplexně řeší území z velké části zasažené těžbou s ohledem na jeho budoucí využití. Při návrhu funkčního využití byl brán v úvahu jak zájem ochrany přírody, tak životní úroveň obyvatel;	přestavba silniční sítě – náhrada za komunikace v budoucnu přerušené plánovanou těžbou, revize řešení ÚSES, redukce zastavitel. ploch; opatření na podporu ochrany životního prostředí.
(17) Vytvářet v území podmínky k odstraňování důsledků hospodářských změn lokalizací zastavitelných ploch pro vytváření pracovních příležitostí zejména v hospodářsky problémových regionech a napomoci tak řešení problémů v těchto územích;	průmětem usnesení vlády ČR 827/2015 do území se prodlouží provoz na lomu Bílina, který je v úzké spojitosti s provozem elektrárny ELE (významné zdroje pracovních příležitostí a jeden ze strategických pilířů energetiky republikového významu).
(20 – relevantní část) Návrhem prvků ÚSES vytváří podmínky pro implementaci a respektování územních systémů ekologické stability a tím udržuje a zvyšuje ekologickou funkci krajiny;	řešení ÚSES mimo území s rozšiřující se těžbou lomu Bílina, navržené v dostatečném časovém předstihu
(24) Vytváří podmínky pro zvyšování bezpečnosti a plynulosti dopravy, ochrany a obyvatelstva před hlukem a emisemi;	částečné zklidnění centra obce změnami v silniční síti, náhradou za komunikace v budoucnu přerušené plánovanou těžbou.
(24a) Na územích, kde dochází dlouhodobě k překračování zákonem stanovených mezních hodnot imisních limitů pro ochranu lidského zdraví, je nutné předcházet dalšímu významnému zhoršování stavu. Územní plán vhodným uspořádáním ploch v území obce vytváří podmínky pro minimalizaci negativních vlivů koncentrované výrobní činnosti na bydlení. Vymezuje plochy pro novou obytnou zástavbu tak, aby byl zachován dostatečný odstup od průmyslových nebo zemědělských areálů.	redukce zastavitelných ploch; opatření na podporu ochrany životního prostředí (odstup od těžebních činností, využití terénních podmínek).

Ostatních bodů republikových priorit se změna č. 1 ÚP netýká.

Rozvojové oblasti a rozvojové osy – úkoly pro územní plánování	Způsob zapracování úkolů ve Změně č. 1 ÚP
(58) Dle PÚR ČR je obec Braňany součástí rozvojové osy OS7 Ústí nad Labem – Chomutov – Karlovy Vary – Cheb – hranice ČR/Německo (-Bayreuth)	Úkoly pro územní plánování z této části PÚR ČR se správního území obce Braňany netýkají.

Specifické oblasti – úkoly pro územní plánování	Způsob zapracování kritérií a podmínek pro rozhodování o změnách v území ve Změně č. 1 ÚP
--	--

(73) Dle PÚR ČR je obec Braňany součástí SOB5 Specifická oblast Mostecko	
řešení rozporů mezi zájmy těžby uhlí, energetické a průmyslové výroby a ohrožením území devastací krajiny;	rozpor je řešen v dlouhodobém časovém horizontu návrhem rekultivace postiženého území s předpokladem vzniku rozlehlé vodní nádrže a polyfunkční krajinářské úpravy
rekultivace devastované krajiny a její využití pro krajinné, sídelní, výrobní a rekreační funkce pro dlouhodobou a krátkodobou rekreaci;	rekultivace je plánována v dlouhodobém časovém horizontu s předpokladem uplatnění uvedených způsobů využití, tvorba a úpravy plánu rekultivace těžební organizace je konzultována s obcí.
restrukturalizace a větší diversifikace stávající ekonomiky, pro revitalizaci ploch typu brownfields, výstavbu nových průmyslových zón a vytvářením dalších pracovních příležitostí;	tato podmínka se nevztahuje k obsahu řešení Změny č. 1 ÚP
Úkoly stanovené pro územní plánování	Způsob zapracování úkolů stanovených pro územní plánování:
vytvářet územní podmínky pro nutnou obnovu krajiny, jejího vodního režimu, obnovu dopravního systému a pro polyfunkční využití území (vodní hospodářství, zemědělství, les, sport, rekreaci a bydlení apod.) s ohledem na specifické podmínky území;	úkol je plněn v dlouhodobém časovém horizontu rozpracováním návrhu rekultivace území s těžebními činnostmi, se záměrem vzniku polyfunkční vodní nádrže a rozsáhlých krajinářských úprav.
s cílem obnovy kulturní krajiny a polyfunkčního využití území vytvářet územní podmínky pro vznik jezer ve zbytkových jamách povrchových uhelných lomů, velkých souvislých ploch zeleně s rekreační funkcí i specifických zemědělských ploch;	v dlouhodobém časovém horizontu je úkol plněn, v širším měřítku rekultivace území s těžebními činnostmi počítá se vznikem jezera ve zbytkové jámě lomu Bílina i se záměrem rozsáhlých krajinářských úprav včetně vzniku velkých souvislých ploch zeleně s rekreační funkcí;
v případě rozšíření povrchové těžby hnědého uhlí stanovit rámce mezi únosností území a regulativy pro zachování vyváženosti tří pilířů udržitelného rozvoje území a pro ochranu kulturních, sídelních, přírodních a krajinářských hodnot, pro celkovou stabilizaci sídelní struktury;	předmětný rámec byl stanoven usnesením vlády ČR č. 827/2015, kterým byla schválena změna (rozšíření) hranice územně ekologických limitů těžby na lomu Bílina, s tím že hranice limitů těžby (pozn. zpracovatele – hranice hornické činnosti) byla stanovena 500 m od zastavěného území. Změna územního plánu toto usnesení zapracovává a navrhuje opatření pro dosažení co možná nejvyšší kvality jednotlivých pilířů udržitelného rozvoje, jejich vyváženost a pro ochranu jmenovaných územních hodnot, zejména se jedná o změny v dopravní a technické infrastruktuře, navržena je revize ÚSES, vymezeno je ochranné opatření před negativními vlivy

	těžby, jsou korigovány zastavitelné plochy.
vymežit a chránit před zastavěním plochy nezbytné pro vytvoření souvislých veřejně přístupných zelených pásů, vhodných pro nenáročnou formu krátkodobé rekreace a dále pro vznik a rozvoj lesních porostů a zachování prostupnosti krajiny.	v dlouhodobém časovém horizontu je úkol plněn, v širším měřítku se rekultivace území poškozeného těžbou postupně realizuje a dále se plánují rozsáhlé krajinářské úpravy včetně vzniku velkých souvislých ploch zeleně s rekreační funkcí;

B.1.2. Vyhodnocení souladu Změny č.1 ÚP Braňany ze Zásadami územního rozvoje Ústeckého kraje

Nadřazenou územně plánovací dokumentací vydanou Ústeckým krajem (dále také ÚK) je pro řešené území Úplné znění Zásad územního rozvoje Ústeckého kraje po vydání 1.,2. a 3. aktualizace, které nabylo 6. srpna 2020. Z této ÚPD pro zpracování Změny č. 1 ÚP Braňany vyplývá povinnost respektovat níže uvedené požadavky a) až j). V následujících tabulkách je doloženo, jakým způsobem jsou požadavky respektovány.

- a) Priority územního plánování ÚK pro zajištění udržitelného rozvoje území
- b) Úkoly pro územní plánování ve vymezené rozvojové ose OS7 - Ústí nad Labem - Chomutov - Karlovy Vary - Cheb - hranice ČR/Německo
- c) Úkoly pro územní plánování ve vymezené specifické oblasti SOB5 – Mostecko
- d) Plochy a koridory nadmístního významu, včetně ploch a koridorů veřejné infrastruktury, ÚSES, a územních rezerv
- e) Úkoly pro územní plánování pro upřesnění podmínek ochrany a rozvoje hodnot území kraje
- f) Vymezení cílových charakteristik krajiny
- g) Vymezení VPS, VPO, asanačních území nadmístního významu pro které lze práva k pozemkům a stavbám vyvlastnit
- h) Stanovení požadavků nadmístního významu na koordinaci ÚPD obcí a na řešení v ÚPD obcí
- i) Vymezení ploch a koridorů, ve kterých je prověření změn jejich využití územní studií podmínkou pro rozhodování, nebo ve kterých je pořízení a vydání regulačního plánu podmínkou pro rozhodování
- j) Stanovení pořadí změn v území (etapizace)

Priority územního plánování Ústeckého kraje pro zajištění udržitelného rozvoje území

[2] Základní priority	
ZÚR ÚK	Vyhodnocení souladu Změny č. 1 ÚP Braňany se ZÚR ÚK
(1) Vytvářet nástroje územního plánování na území kraje předpoklady pro vyvážený vztah mezi třemi pilíři udržitelného rozvoje: požadovaný směr hospodářského rozvoje, úroveň životního prostředí srovnatelná s jinými částmi ČR a standardy EU a zlepšení parametrů sociální soudržnosti obyvatel kraje.	Usnesením vlády ČR č. 827/2015, byla schválena změna (rozšíření) hranice územně ekologických limitů těžby na lomu Bílina. Změna územního plánu toto usnesení zpracovává a navrhuje opatření pro co možná nejvyšší kvalitu pilířů udržitelného rozvoje území a jejich vyváženost.
(2) Stanovovat a dodržovat limity rozvoje pro všechny činnosti, které by mohly přesahovat meze únosnosti území (tj. podmínky udržitelného rozvoje), způsobovat	Limit rozvoje těžebních činností byl stanoven usnesením vlády ČR č. 827/2015, kterým byla schválena změna (rozšíření) hranice územně ekologických limitů těžby na

jeho poškození anebo bránit rozvoji jiných žádoucích forem využití území.	lomu Bílina a byla stanovena hranice hornické činnosti 500 m od zastavěného území.
---	--

[3] Životní prostředí	
ZÚR ÚK	Vyhodnocení souladu Změny č. 1 ÚP Braňany se ZÚR ÚK
(3) Dosáhnout zásadního ozdravení a markantně viditelného zlepšení životního prostředí, a to jak ve volné krajině, tak uvnitř sídel; jako nutné podmínky pro dosažení všech ostatních cílů zajištění udržitelného rozvoje území (zejména transformace ekonomické struktury, stabilita osídlení, rehabilitace tradičního lázeňství, rozvoj cestovního ruchu a další).	Při respektování usnesením vlády ČR č. 827/2015 (rozšíření hranic územně ekologických limitů těžby na lomu Bílina), změna územního plánu prioritou naplňuje návrhem opatření na úseku dopravní a technické infrastruktury, přepracováním řešení ÚSES, vymezením odstupu těžebních činností od zastavěného území a zastavitelných ploch obce.
(4) Pokračovat v trendu nápravy v minulosti poškozených a narušených složek životního prostředí (voda, půda, ovzduší, ekosystémy) a odstraňování starých ekologických zátěží ÚK zejména v SHP, v Krušných horách a v narušených partiích ostatních částí ÚK. Zlepšení stavu složek ŽP v uvedených částech území považovat za prvořadý veřejný zájem.	Specifikem změny ÚP je zapracování usnesení vlády ČR č. 827/2015 o rozšíření hranic územně ekologických limitů těžby na lomu Bílina, promítnutí tohoto rozhodnutí do územních souvislostí a návrh opatření pro zachování, částečné zlepšení stavu složek životního prostředí.
(7) Územně plánovacími nástroji přispět k řešení problémů v oblastech s překročenými imisními limity znečišťujících látek (zejm. vlivem těžby surovin, energetické a průmyslové výroby) a v území zasažených zejména hlukem zejména z dopravy (dálniční a silniční, částečně i železniční doprava).	Specifikem změny ÚP je zapracování usnesení vlády ČR č. 827/2015 o rozšíření hranic územně ekologických limitů těžby na lomu Bílina. Změna ÚP navrhuje v zájmu naplnění uvedené priority opatření na úseku dopravní a technické infrastruktury, ochrany před negativními vlivy těžby, vymezení zastavitelných ploch.
(7a) Předcházet střetům vzájemně neslučitelných činností v území návrhem vhodného plošného a prostorového uspořádání území, zejména chránit obytné a rekreační území a zvláště chráněná území před negativními vlivy z koncentrovaných výrobních činností a dopravy.	Změna č. 1 ÚP respektuje prioritu zajištěním odstupu těžebních činností, vymezených dle usnesení vlády ČR č.827/2015 o rozšíření hranic ÚEL lomu Bílina, od zastavěného území a zastavitelných ploch obce.

[4] Hospodářský rozvoj	
ZÚR ÚK	Vyhodnocení souladu Změny č. 1 ÚP Braňany se ZÚR ÚK
(9) Nepřipustit na území kraje extenzivní jednostranný rozvoj palivoenergetického komplexu a těžkého průmyslu, respektovat územně ekologické limity těžby hnědého uhlí (ÚEL) stanovené usnesením vlády ČR č.331/1991 a č.444/1991, včetně usnesení vlády ČR č. 827/2015.	Specifikem změny ÚP je zapracování usnesení vlády ČR č. 827/2015 o rozšíření hranic územně ekologických limitů těžby na lomu Bílina.
(10) Těžbu nerostných surovin v ÚK, na jehož území se vyskytují z celostátního hlediska významné palivoenergetické a další surovinové zdroje, podřídit dosahování přijatelné meze únosnosti zatížení krajiny, snižovat celkovou zátěž území a nepřipustit zahájení otvírky více ložisek současně v území s jejich koncentrovaným výskytem. Vymezení skladebných částí ÚSES v ZÚR ÚK a v navazujících územně plánovacích dokumentacích obcí a jejich částí není taxativním důvodem pro případné neuskutečnění těžby v ložisku nerostných surovin. Při těžbě musí být v maximálně možné míře respektována funkce ÚSES ve stanoveném rozsahu. V případě omezení funkce ÚSES v důsledku těžby budou v dokumentacích Povolení k hornické činnosti a Plán dobývání navržena rekultivační opatření dle pokynů příslušného orgánu ochrany přírody.	Specifikem změny ÚP je zapracování usnesení vlády ČR č. 827/2015 o rozšíření hranic územně ekologických limitů těžby na lomu Bílina. Po rozšíření hranic ÚEL musí být dosavadní ÚSES v územním plánu přepracováno, návrh nového řešení ÚSES je součástí změny ÚP.
(13) V souladu s platnými legislativními postupy usilovat o redukci rozsáhlých omezení územního rozvoje kraje vyplývající z vyhlášených dobývacích prostorů (DP) a chráněných ložiskových území (CHLÚ).	Součástí obsahu změny č. 1 ÚP Braňany je vymezení plochy pro budoucí dobývací prostor Braňany VII, související s usnesením vlády ČR č. 827/2015 o rozšíření hranic územně ekologických limitů těžby na lomu Bílina.

[5] Rozvojové oblasti a osy, specifické oblasti	
ZÚR ÚK	Vyhodnocení souladu Změny č. 1 ÚP Braňany se ZÚR ÚK
(17) Ve stanovených specifických oblastech kraje podporovat řešení jejich územních problémů, prosazovat formy územního, hospodářského a sociálního rozvoje vyhovující potřebám těchto území, zvláštní pozornost při tom věnovat ochraně a revitalizaci přírodních, krajinářských a kulturních hodnot.	Při respektování usnesením vlády ČR č. 827/2015 (rozšíření hranic územně ekologických limitů těžby na lomu Bílina), změna územního plánu prioritou naplňuje návrhem opatření na úseku dopravní a technické infrastruktury, přepracováním řešení ÚSES, vymezením ochranných opatření před negativními vlivy těžby.

[6] Dopravní a technická infrastruktura	
ZÚR ÚK	Vyhodnocení souladu Změny č. 1 ÚP Braňany se ZÚR ÚK
(19a) Vytvářet územní podmínky pro zmírnění negativních účinků tranzitní silniční a železniční dopravy na obyvatelstvo kraje vymezením vhodného plošného a prostorového uspořádání území, zejména návrhem ploch pro bydlení v dostatečném odstupu od dopravně zatížených silnic a železnic, návrhem obchvatů a přeložek mimo intenzivně obydlená území anebo návrhem dalších vhodných stavebně technických, provozních či organizačních opatření. Obchvaty a přeložky budou zároveň řešeny takovým způsobem, aby byl účinným způsobem minimalizován vliv na přírodní prostředí a krajinu, a to zejména ve zvláště chráněných územích.	Změna č. 1 ÚP je dílčího charakteru, nevyvolává zásadní změny v dopravní koncepci, pouze zpřesňuje již existující řešení náhradního dopravního napojení na Mariánské Radčice, za stávající silnici II/256, která bude přetěžena postupem lomu Bílina. Navrhovaná přeložka silnice II/256 ve formě západního obchvatu obce je řešena v souladu požadavky uvedenými ve vyhodnocované prioritě.
[7] Sídelní soustava a rekreace	
ZÚR ÚK	Vyhodnocení souladu Změny č. 1 ÚP Braňany se ZÚR ÚK
(36) Podporovat rychlý a efektivní postup rekultivace a revitalizace území s ukončenou těžbou hnědého uhlí, se zaměřením na vznik plnohodnotné polyfunkční příměstské krajiny se zdůrazněním složky rekreace, odpovídající specifickým vlastnostem a předpokladům konkrétních území.	Specifikem změny ÚP je zapracování usnesení vlády ČR č. 827/2015 o rozšíření hranic územně ekologických limitů těžby na lomu Bílina. Priorita bude naplněna v dlouhodobém časovém horizontu a v širším měřítku celého lomu Bílina.
[8] Sociální soudržnost obyvatel	
ZÚR ÚK	Vyhodnocení souladu Změny č. 1 ÚP Braňany se ZÚR ÚK
(43) Při stanovování územních rozvojových koncepcí dbát na dostatečnou míru spolupráce s obyvateli a dalšími uživateli území, touto cestou dosahovat vyšší míry vyváženosti řešení mezi hospodářským rozvojem, ochranou přírody a hledisky ovlivňujícími sociální soudržnost obyvatel.	Zpracování změny ÚP probíhá standardně dle požadavků zákona č. 183/2006 Sb. o územním plánování a stavebním řádu (stavební zákon) ve znění pozdějších předpisů a podle specifických potřeb města.
[10] Pokrytí území kraje územními plány	
ZÚR ÚK	Vyhodnocení souladu Změny č. 1 ÚP Braňany se ZÚR ÚK
(47) Zajišťovat pokrytí území kraje platnou ÚPD obcí, zejména v rozvojových oblastech a osách a ve specifických oblastech, v souladu s územními limity a rozvojovými potřebami těchto území.	Zpracování Změny č. 1 ÚP je dokladem respektování této priority.

Ostatní priority územního plánování ÚK nesouvisí s obsahem změny č. 1 ÚP Braňany.

Úkoly pro územní plánování ve vymezené rozvojové ose OS7 - Ústí nad Labem - Chomutov - Karlovy Vary - Cheb - hranice ČR/Německo

ZÚR ÚK	Vyhodnocení souladu Změny č. 1 ÚP Braňany se ZÚR ÚK
(1) Podporovat pokrytí rozvojové osy - oblasti územními plány, ověřovat a zpřesňovat řešení problémů a využití rozvojových příležitostí územními studii a regulačními plány.	Úkol je plněn zpracováním změny ÚP. Zpracování územních studií ani regulačních plánů není pokládáno za účelné.
(4) Řešit územní souvislosti těžby hnědého uhlí při respektování ÚEL stanovených usnesením vlády ČR č.331/1991 a č.444/1991, včetně usnesení vlády ČR č. 827/2015 (tj. asanace, rekultivace, revitalizace území, obnova historické dopravní sítě, lokálně i osídlení a pod).	Specifikem změny ÚP je zpracování usnesení vlády ČR č. 827/2015 o rozšíření hranic územně ekologických limitů těžby na lomu Bílina - usnesení vlády ČR č. 1176/2008 bylo tímto zrušeno. Řešení územních souvislostí usnesení vlády ČR č. 827/2015 je hlavním obsahem změny ÚP.
(5) Zlepšovat územní podmínky pro příznivé životní prostředí zejména v úsecích v kontaktu s provozy těžby uhlí, energetiky a těžkého průmyslu, dosáhnout zřetelného zlepšení životního prostředí a krajiny (rekultivace krajiny postižené těžbou lomů Libouš, ČSA, Vršany, Bílina, revitalizace toku Bíliny, revitalizace opuštěných areálů typu brownfields).	Plnění tohoto úkolu je nutno skloubit se zpracováním usnesení vlády ČR č. 827/2015 o rozšíření hranic územně ekologických limitů těžby na lomu Bílina. Změna ÚP v této souvislosti navrhuje opatření na úseku dopravní a technické infrastruktury, ochrany před negativními vlivy těžby, vymezení zastavitelných ploch.
(6) Chránit a kultivovat typické či výjimečné přírodní a kulturní hodnoty na území rozvojové osy, které vytvářejí charakteristické znaky území.	Specifikem změny ÚP je zpracování usnesení vlády ČR č. 827/2015 o rozšíření hranic územně ekologických limitů těžby na lomu Bílina. Úkol bude naplněn rekultivačními plány v dlouhodobém časovém horizontu a v širším měřítku celého lomu Bílina a navazujícího okolí.

Ostatní úkoly pro územní plánování vymezené v rozvojové ose OS7 nesouvisí s obsahem změny č. 1 územního plánu Braňany.

Úkoly pro územní plánování ve vymezené specifické oblasti SOB5 – Mostecko

ZÚR ÚK	Vyhodnocení souladu Změny č. 1 ÚP Braňany se ZÚR ÚK
(1) Posilovat všechny tři pilíře udržitelného rozvoje - hospodářský rozvoj, sociální soudržnost, životní prostředí.	Specifikem změny ÚP je zpracování usnesení vlády ČR č. 827/2015 o rozšíření hranic ÚEL těžby na lomu Bílina. Změna ÚP řeší územní souvislosti předmětného usnesení a zohledňuje při tom úkol - posilovat pilíře udržitelného rozvoje.
(2) Zajistit pokrytí území specifické oblasti územními plány, ověřovat a zpřesňovat řešení problémů územními studii a regulačními plány.	Zpracováním změny ÚP je úkol naplňován. Změna ÚP nemá takový obsah, aby bylo nutno navrhnout zpracování územních studií.
(3) Stanovovat a dodržovat limity rozvoje pro všechny činnosti, které by mohly přesahovat meze únosnosti území - podmínky udržitelného rozvoje, způsobovat jeho poškození, anebo bránit rozvoji jiných žádoucích forem využití území.	Limit rozvoje těžebních činností byl stanoven usnesením vlády ČR č. 827/2015, kterým byla schválena změna (rozšíření) hranice územně ekologických limitů těžby na lomu Bílina a byla stanovena hranice hornické činnosti 500 m od zastavěného území.

ZÚR ÚK	Vyhodnocení souladu Změny č. 1 ÚP Braňany se ZÚR ÚK
(4) Řešit územní souvislosti těžby hnědého uhlí při respektování ÚEL stanovených usnesením vlády ČR č.331/1991 a č.444/1991 - včetně usnesení vlády ČR č. 827/2015 (tj. asanace, rekultivace, revitalizace území, obnova historické dopravní sítě, lokálně i osídlení apod.).	Specifikem změny ÚP je zapracování usnesení vlády ČR č. 827/2015 o rozšíření hranic územně ekologických limitů těžby na lomu Bílina – starší usnesení vlády ČR č. 1176/2008 bylo tímto zrušeno.
(5) Vytvářet územní předpoklady pro průběžnou rekultivaci a revitalizaci krajiny poškozené těžbou hnědého uhlí a průmyslovou výrobou, dosáhnout v dohledném časovém horizontu zásadního ozdravení a markantně viditelného zlepšení krajiny, zahrnující vznik souvislých ploch zeleně s rekreační funkcí, včetně ploch vyčleněných pro ochranu a zachování biodiverzity.	Specifikem změny ÚP je zapracování usnesení vlády ČR č. 827/2015 o rozšíření hranic územně ekologických limitů těžby na lomu Bílina. Úkol bude naplněn rekultivačními plány v širším měřítku celého lomu Bílina, které budou realizovány v dlouhodobém časovém horizontu.
(7) S cílem obnovy kulturní krajiny a polyfunkčního využití území poškozeného těžbou hnědého uhlí a průmyslovou výrobou vytvářet územní podmínky pro vznik jezer ve zbytkových jamách povrchových uhelných lomů, velkých souvislých ploch zeleně s rekreační funkcí i specifických zemědělských ploch.	Obsahem změny ÚP je zapracování usnesení vlády ČR č. 827/2015 o rozšíření hranic územně ekologických limitů těžby na lomu Bílina. Úkol bude naplněn rekultivačními plány v širším měřítku celého lomu Bílina, které budou realizovány v dlouhodobém časovém horizontu a budou zahrnovat vznik jezera Bílina ve zbytkové jámě lomu a založení souvislých ploch zeleně s rekreační funkcí i specifických zemědělských ploch.
(10) Chránit a kultivovat krajinářské, urbanistické a architektonické hodnoty specifické oblasti, rozvíjet pozitivní znaky území, zvýšit prestiž specifické oblasti.	Specifikem změny ÚP je zapracování usnesení vlády ČR č. 827/2015 o rozšíření hranic územně ekologických limitů těžby na lomu Bílina. Úkol bude naplněn rekultivačními plány v dlouhodobém časovém horizontu a v širším měřítku celého lomu Bílina.
(11) Podpořit opatření na ochranu životního prostředí v obcích v kontaktu s činnými lomy na hnědé uhlí: Horní Jiřetín - vč. části Černice, západní část Litvínova (lom ČSA), Braňany, Mariánské Radčice, Lom u Litvínova, Duchcov, Ledvice, Bílina (lom Bílina), Malé Březno - Vysoké Březno (lom Vršany).	Plnění tohoto úkolu je nutno skloubit se zapracováním usnesení vlády ČR č. 827/2015 o rozšíření hranic územně ekologických limitů těžby na lomu Bílina. Změna ÚP v této souvislosti navrhuje opatření na úseku dopravní a technické infrastruktury, ochrany před negativními vlivy těžby, vymezení zastavitelných ploch.
(12) Zamezit extenzivnímu rozvoji palivoenergetického komplexu a těžkého průmyslu, podporovat transformaci ekonomické struktury s odvětvovou rozmanitostí a zvýšeným podílem progresivních výrobních a služeb.	Změna ÚP řeší výjimečnou situaci ve vztahu k uloženému úkolu, kdy jejím obsahem je zapracování usnesení vlády ČR č. 827/2015 o rozšíření hranic územně ekologických limitů těžby na lomu Bílina.
(15) V souladu s platnými legislativními postupy usilovat o redukci rozsáhlých omezení územního rozvoje ve specifické oblasti vyplývající z vyhlášených dobývacích prostorů (DP) a chráněných ložiskových území (CHLÚ).	Také v tomto případě se jedná o výjimečný případ kdy naopak na usnesení vlády ČR č. 827/2015 o rozšíření hranic územně ekologických limitů těžby na lomu Bílina nezbytně navazuje návrh na vymezení nového DP Braňany VII.

Ostatní úkoly pro územní plánování vymezené ve specifické oblasti SOB5 - Mostecko nesouvisí s obsahem změny č. 1 územního plánu Braňany.

Plochy a koridory nadmístního významu, včetně ploch a koridorů veřejné infrastruktury, ÚSES, a územních rezerv

ZÚR ÚK	Vyhodnocení souladu Změny č. 1 ÚP Braňany se ZÚR ÚK
Cyklostezka č. 25 Chemnitz – Most – Doksy	Vyhodnocení souladu Změny ÚP se ZÚR ÚK je bezpředmětné, vzhledem k tomu, že cyklostezka č. 25 přestala být sledována v úplném znění ZÚR ÚK po vydání 1., 2. a 3. aktualizace. Úseky cyklostezky vedené po stávající silnici II/256, které budou spolu s touto komunikací přetěženy lomem Bílina, budou ze změny ÚP vyškrtuty a převedeny jako cyklostezky místního významu ke koridoru přeložené silnice II/256.
ÚSES - regionální biokoridor RBK 584	Řešeným územím vedený regionální biokoridor RBK 584 bude postupem těžby dolu Bílina přetěžena a je proto ve změně č.1 ÚP nahrazen novým řešením regionálního biokoridoru RBK 584. Podkladem pro řešení je Úplné znění ZÚR ÚK po vydání 1., 2. a 3. aktualizace

Ostatní plochy a koridory včetně ÚSES a územních rezerv obsažené v ZÚR ÚK se netýkají změny č. 1. ÚP

Úkoly pro územní plánování pro upřesnění podmínek ochrany a rozvoje hodnot území kraje

Ochrana a rozvoj přírodních hodnot území kraje

ZÚR ÚK	Vyhodnocení souladu Změny č. 1 ÚP Braňany se ZÚR ÚK
(1) Ochranu, kultivaci a rozvíjení hodnot přírodního a krajinného prostředí na území Ústeckého kraje považovat za prvořadý veřejný zájem. Stanovovat a dodržovat limity rozvoje pro všechny aktivity, které by mohly způsobovat poškození těchto hodnot (zejména se týká těžby hnědého uhlí a ostatních nerostných surovin, energetiky - včetně obnovitelných zdrojů, dále těžké průmyslové výroby, technické a dopravní infrastruktury, ale i rekreace a cestovního ruchu).	Plnění této podmínky je nutno skloubit se zapracováním usnesení vlády ČR č. 827/2015 o rozšíření hranic územně ekologických limitů těžby na lomu Bílina. Zásadním způsobem bude úkol naplněn rekultivačními plány v širším měřítku celého lomu Bílina, které budou realizovány v dlouhodobém časovém horizontu a budou zahrnovat vznik jezera Bílina ve zbytkové jámě lomu a založení souvislých ploch zeleně s rekreační funkcí i specifických zemědělských ploch.
(3) Těžbu nerostných surovin podřizovat dosahování přijatelné meze únosnosti zatížení krajiny, snižovat celkovou zátěž území a nepřipustit zahájení otvírky více ložisek současně v území s koncentrovaným výskytem. Uvolnění nového ložiska pro těžbu nerostných surovin (výhradních a významných nevýhradních nerostů) je vždy podmíněno komplexním posouzením místní situace, vyřešením střetů zájmů, včetně stanovení takových podmínek rehabilitace a využití území po těžbě, které vyloučí devastáční důsledky pro území. V prostorech s koncentrovanou těžební aktivitou je významným podmiňujícím hlediskem ukončení a zahlazení důsledků těžby v jiné těžební lokalitě.	Výjimečnost změny ÚP spočívá v povinnosti zapracování usnesení vlády ČR č. 827/2015 o rozšíření hranic územně ekologických limitů těžby na lomu Bílina. Zásadním způsobem bude podmínka naplňována rekultivačními plány v širším měřítku celého lomu Bílina, které budou realizovány v dlouhodobém časovém horizontu a budou zahrnovat vznik jezera Bílina ve zbytkové jámě lomu a založení souvislých ploch zeleně s rekreační funkcí i specifických zemědělských ploch. Změna územního plánu úkol přiměřeně naplňuje návrhem opatření na úseku dopravní a technické infrastruktury, přepracováním řešení ÚSES, vymezením ochranných opatření před negativními vlivy těžby, jsou korigovány zastavitelné plochy. Řešení navržená ve změně ÚP je posouzeno z hlediska VV URÚ.
(4) Stávající využívaná výhradní a nevýhradní ložiska	Specifikem změny č. 1 ÚP Braňany je vymezení plochy

ZÚR ÚK	Vyhodnocení souladu Změny č. 1 ÚP Braňany se ZÚR ÚK
považovat za územně stabilizovaná. V souladu s platnými právními předpisy dodržovat zásady hospodárného využití zásob ve využívaných výhradních a nevýhradních ložiscích a vytvářet předpoklady pro ponechání dostatečné rezervní surovinové základny pro potřeby budoucího využití.	pro budoucí dobývací prostor Braňany VII, související s usnesením vlády ČR č. 827/2015 o rozšíření hranic územně ekologických limitů těžby na lomu Bílina.
(5) Hospodárně využívat nerostné suroviny se zřetelem na reálně disponibilní zásoby, kvalitativní charakteristiky, životnosti zásob stávajících ložisek pro nezbytnou potřebu, v souladu s principy udržitelného rozvoje území kraje.	Tyto aspekty jsou zahrnuty do usnesení vlády ČR č. 827/2015 o rozšíření hranic územně ekologických limitů těžby na lomu Bílina, jejichž zapracování je obsahem změny ÚP.
(6) Zásoby hnědého uhlí v severočeské hnědouhelné pánvi považovat za jeden z významných surovinových zdrojů pro výrobu elektrické energie a pro další výrobní odvětví v ČR.	Reakcí na tyto podmínky je usnesení vlády ČR č. 827/2015 o rozšíření hranic územně ekologických limitů těžby na lomu Bílina.
(7) Vytvářet podmínky pro vznik nových přírodních hodnot formou rekultivace rozsáhlých prostor zasažených těžbou hnědého uhlí (a dalších surovin). Dokončovat rekultivace v bývalých lomech Most a Chabařovice a na vnějších výsypkách Radovesice a Pokrok. Pokračovat a dále připravovat rekultivace provozovaných lomů ČSA, Bílina, Libouš a Vršany - zohledňovat specifické podmínky a předpoklady v jednotlivých lokalitách (urbanistická poloha, hodnoty území, na které lze navázat, územně technické možnosti).	Zásadním způsobem bude podmínka naplňována rekultivačními plány v širším měřítku celého lomu Bílina, které budou realizovány v dlouhodobém časovém horizontu a budou zahrnovat vznik jezera Bílina ve zbytkové jámě lomu a založení souvislých ploch zeleně s rekreační funkcí i specifických zemědělských ploch.
(10) Skladebné části regionálního a nadregionálního ÚSES chránit před zásahy, které by znamenaly snížení úrovně jejich ekologické stability, upřesňovat vymezení skladebných částí ÚSES v ÚPD obcí, postupně přistupovat ke zpracování projektů ÚSES a k jejich realizaci, zejména v místech, kde je provázanost systému narušena.	Změna č. 1 územního plánu Braňany, problematiku ÚSES zahrnuje a podmínku splňuje návrhem regionálního a lokálního ÚSES. Podkladem pro řešení je Úplné znění ZÚR ÚK po vydání aktualizace 1., 2., 3.

Ostatní podmínky ochrany a rozvoje přírodních hodnot území kraje nesouvisí s obsahem změny č. 1 územního plánu Braňany.

Ochrana a rozvoj civilizačních hodnot území kraje

ZÚR ÚK	Vyhodnocení souladu Změny č. 1 ÚP Braňany se ZÚR ÚK
(12) Respektovat rozsah rozvojových oblastí, os a specifických oblastí kraje vymezených v ZÚR ÚK. Ostatní části kraje pokládat za stabilizované s přirozenou mírou rozvoje.	Změna ÚP respektuje tuto podmínku ve formě zohlednění polohy v rámci specifické oblasti SOB5 a rozvojové osy OS7.

Ostatní podmínky ochrany a rozvoje civilizačních hodnot území kraje nesouvisí s obsahem změny č. 1 územního plánu Braňany.

Ochrana a rozvoj kulturních hodnot území kraje

ZÚR ÚK	Vyhodnocení souladu Změny č. 1 ÚP Braňany se ZÚR ÚK
<p>(27) Chránit a rozvíjet hodnoty jedinečné kulturní krajiny kraje, pozornost zaměřovat na ochranu obzorových linií horských masivů, krajinných dominant, význačných výhledových bodů a pohledových os, typických a známých vedut sídel apod.</p> <p>V této souvislosti ochránit Krušné hory před necitlivou výstavbou velkých větrných elektráren, které mohou znehodnotit krajinný ráz rozsáhlých částí hor.</p>	<p>Zásadním způsobem bude podmínka naplňována rekultivačními plány v širším měřítku celého lomu Bílina, které budou realizovány v dlouhodobém časovém horizontu a budou zahrnovat vznik jezera Bílina ve zbytkové jámě lomu a krajinářské úpravy navazujícího okolí.</p>
<p>(29) Podpořit společenský zájem o průběh rozsáhlých rekultivačních záměrů na území s probíhající těžbou surovin - zejména hnědého uhlí, formou zajištění dopravní dostupnosti a úpravy panoramatických výhledových míst s informační základnou týkající se postupných kroků rekultivace a revitalizace poškozené krajiny.</p>	<p>Podmínka bude naplňována rekultivačními plány v širším měřítku celého lomu Bílina a v dlouhodobém časovém horizontu.</p>

Ostatní podmínky ochrany a rozvoje kulturních hodnot území kraje nesouvisí s obsahem změny č. 1 územního plánu Braňany.

Vymezení cílových charakteristik krajiny

Severočeská devastovaná a souvisle urbanizovaná území (14)

ZÚR ÚK dílčí úkoly naplňování cílových kvalit krajiny	Vyhodnocení souladu Změny č. 1 ÚP Braňany se ZÚR ÚK
<p>a) prioritně respektovat veškeré dílčí přírodní, krajinné či estetické hodnoty - jednotlivé lokality vulkanických vrchů, lokality městských parků a zámeckých zahrad, rekultivované, revitalizované i spontánně se obnovující části krajiny,</p>	<p>Specifikem změny ÚP je zpracování usnesení vlády ČR č. 827/2015 o rozšíření hranic územně ekologických limitů těžby na lomu Bílina. Úkol bude naplněn rekultivačními plány v dlouhodobém časovém horizontu a v širším měřítku celého lomu Bílina a navazujícího okolí.</p>
<p>b) respektovat územně ekologické limity těžby hnědého uhlí, stanovené v usneseních vlády ČR č. 331/1991, č. 444/1991 a č. 827/2015, jako nepřekročitelné hranice, za nimiž nesmí být území narušeno povrchovou těžbou ani výsypkovým hospodářstvím,</p>	<p>Specifikem změny ÚP je zpracování usnesení vlády ČR č. 827/2015 o rozšíření hranic územně ekologických limitů těžby na lomu Bílina – starší usnesení vlády ČR č. 1176/2008 bylo tímto zrušeno.</p>
<p>c) postupně realizovat rekultivační a revitalizační opatření v území s ukončenou těžbou hnědého uhlí v časově co možná nejkratším časovém horizontu, cílové znaky a cílovou strukturu krajinného celku odvozovat zejména od řešení rozsáhlých rekultivovaných a revitalizovaných ploch po těžbě hnědého uhlí s výrazným uplatněním vodních ploch,</p>	<p>Úkol bude naplňován rekultivačními plány v širším měřítku celého lomu Bílina, které budou realizovány v dlouhodobém časovém horizontu a budou zahrnovat vznik jezera Bílina ve zbytkové jámě lomu a polyfunkční krajinářské úpravy navazujícího okolí.</p>
<p>d) realizovat nápravná opatření směřující k celkové obnově ekologické rovnováhy (ÚSES) a vytvoření</p>	<p>Změna č. 1 územního plánu Braňany, problematiku ÚSES zahrnuje a podmínku splňuje návrhem</p>

ZÚR ÚK dílčí úkoly naplňování cílových kvalit krajiny	Vyhodnocení souladu Změny č. 1 ÚP Braňany se ZÚR ÚK
nové krajinné struktury, k obnově přirozeného vodního režimu provádět revitalizaci vodních toků dočasně přeložených nebo jinak upravených v důsledku těžby surovin a energetické a průmyslové výroby.	regionálního a lokálního ÚSES. Podkladem pro řešení je Úplné znění ZÚR ÚK po vydání aktualizace 1.2.3.

Ostatní úkoly nesouvisí s obsahem změny č. 1 územního plánu Braňany.

KC České středohoří - Lounské středohoří (6b)

ZÚR ÚK dílčí úkoly naplňování cílových kvalit krajiny	Vyhodnocení souladu Změny č. 1 ÚP Braňany se ZÚR ÚK
d) rekultivovat devastované plochy bývalých povrchových velkolomů a výsypek navazujícího území, které negativně ovlivňují krajinný celek.	Úkol bude naplňován rekultivačními plány v širším měřítku celého lomu Bílina, které budou realizovány v dlouhodobém časovém horizontu a budou zahrnovat vznik jezera Bílina ve zbytkové jámě lomu a polyfunkční krajinářské úpravy navazujícího okolí.

Ostatní úkoly nesouvisí s obsahem změny č. 1 územního plánu Braňany.

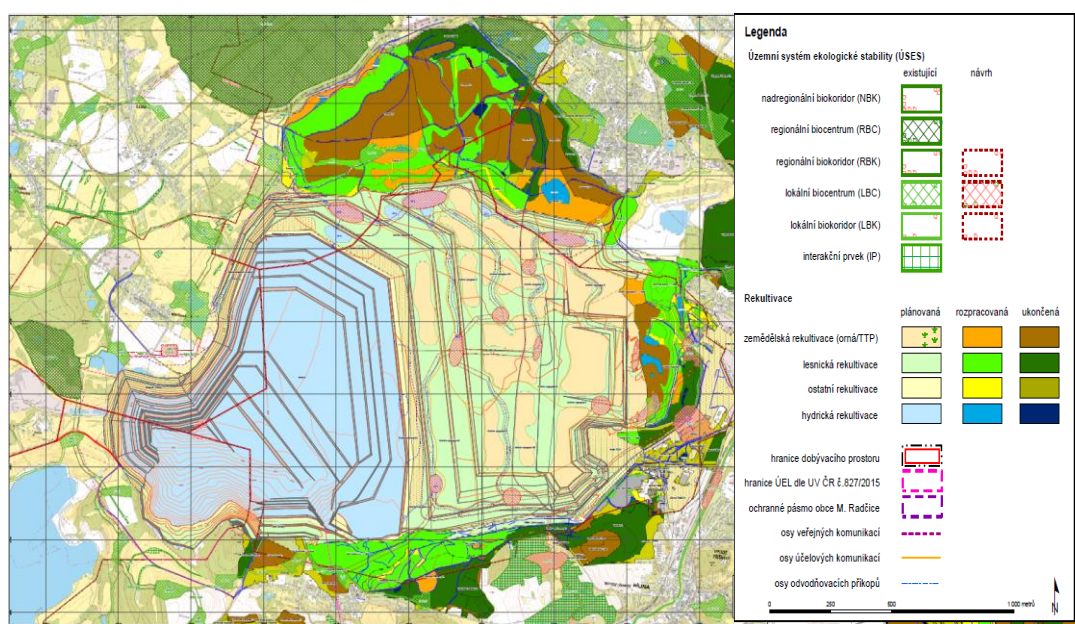
Vymezení VPS, VPO, asanačních území nadmístního významu pro které lze práva k pozemkům a stavbám vyvlastnit

ZÚR ÚK	Vyhodnocení souladu Změny č. 1 ÚP Braňany se ZÚR ÚK
RBK 584 Libkovice – Niva Bíliny	Řešeným územím vedený regionální biokoridor RBK 584, bude postupem těžby dolu Bílina přetěžen a je proto ve změně č. 1 ÚP nahrazen novým řešením regionálního biokoridoru RBK 584. Podkladem pro řešení je úplné znění ZÚR ÚK po vydání aktualizace 1.2.3.
ASA6 (lom Bílina a výsypka Pokrok) Nástroji územního plánování připravovat podmínky pro průběžnou rekultivaci prostorů s ukončenou těžební činností, pro navazující revitalizaci území a též pro opatření ochraňující osídlení v předpolí činného lomu, vše při zohlednění potřeb, specifík a hodnot území (významná hlediska řešení úkolů stanovených pro územní plánování: perspektivní rekreace regionálního významu - včetně možnosti propojení vodních ploch ve zbytkových jamách dolů Bílina - Most - Ledvice. Příměstská polyfunkční krajina pro uskupení sídel Bílina, Duchcov - Ledvice, Livínov, Most, včetně zemědělského a vodohospodářského využití, posílení ekologické stability území, ochrana a zachování biodiverzity).	ASA6 – asanační území nadmístního významu lomu Bílina a výsypky Pokrok, dle usnesení vlády ČR č. 827/2015 o rozšíření hranic územně ekologických limitů těžby na lomu Bílina rozšířeno na území dotčené těžbou v souladu s Úplným zněním ZÚR ÚK po vydání 1.2.3. aktualizace. Plnění úkolů stanovených v rámci ASA6 se týká změny ÚP Braňany v malém územním rozsahu. Podmínka bude naplňována rekultivačními plány v širším měřítku celého lomu Bílina, které budou realizovány v dlouhodobém časovém horizontu a budou zahrnovat vznik jezera Bílina ve zbytkové jámě lomu a polyfunkční krajinářské úpravy navazujícího okolí. Schéma řešení celkové výsledné rekultivace lomu Bílina je přiloženo. Oproti dosavadnímu řešení dochází k rozšíření rozlohy vodní plochy, je dosaženo rozmanitějšího tvaru vodní plochy, výrazně je prodloužena nábrežní linie vodní plochy, vyřešena problematika odkaliště Venuše. Přiblížení vodní plochy Bílina k jezeru Most je významné

ZÚR ÚK	Vyhodnocení souladu Změny č. 1 ÚP Braňany se ZÚR ÚK
	pro možnost budoucího propojení obou jezer.

Ostatní úkoly nesouvisí s obsahem změny č. 1 územního plánu Braňany.

Obr. Schéma rekultivace lomu Bílina po ukončení těžební činnosti v rámci ÚEL stanovených usnesením vlády ČR č. 827/2015



Stanovení požadavků na koordinaci ÚPD obcí a na řešení v ÚPD obcí, zejména s přihlédnutím k podmínkám obnovy a rozvoje sídelní struktury

ZÚR ÚK	zajištění koordinace ve Změně č. 1 ÚP
Asanační území ASA6	ASA6 – asanační území nadmístního významu lomu Bílina a výsypky Pokrok se mění dle usnesení vlády ČR č. 827/2015 o rozšíření hranic územně ekologických limitů těžby na lomu Bílina rozšířeno na území dotčené těžbou v souladu s Úplným zněním ZÚR ÚK po vydání 1.2.3. aktualizace.
Cyklostezka C25	C25 – cyklostezka „Chemnitz – Most – Doksy“ – Tento požadavek se stává bezpředmětným vzhledem k tomu, že cyklostezka č. 25 přestala být sledována v aktualizaci č. 2 ZÚR ÚK, která je ve vysokém stadiu rozpracovanosti a je proto zásadním podkladem pro práci na změně ÚP Braňany. Úseky cyklostezky vedené po stávající silnici II/256 které budou spolu s touto komunikací přetěženy lomem Bílina, budou ze změny ÚP vyškrtnuty a převedeny jako cyklostezky místního významu ke koridoru přeložené silnice II/256.
Územně ekologické limity (ÚEL 4, ÚEL 6)	ÚEL4 – vymezení ÚEL je převzato z úplného znění ZÚR ÚK po vydání 1., 2. a 3. aktualizace. V souvislosti s těžebními aktivitami je v tomto území vymezen koridor CD-01 pro přeložku silnice II/256. ÚEL6 se mění podle usnesení vlády ČR č.

ZÚR ÚK	zajištění koordinace ve Změně č. 1 ÚP
	827/2015 o rozšíření hranic územně ekologických limitů těžby na lomu Bílina, souběžně s tím bylo zrušeno usnesení vlády ČR č. 1176/2008. Vymezení ÚEL převzato z úplného znění ZÚR ÚK po vydání 1., 2. a 3. aktualizace
Regionální ÚSES - RBK 584	RBK/584/funkční, RBK/584/k založení – regionální biokoridor Libkovice – Niva Bíliny- řešení nahrazeno novým řešením převzato z Úplného znění ZÚR ÚK po vydání 1.2.3. aktualizace.
OS7, SOB5, KC(6b), KC(14)	Způsob zajištění koordinace je popsán v předchozích částech odůvodnění změny č. 1 ÚP Braňany

Vymezení ploch a koridorů, ve kterých je prověření změn jejich využití územní studií podmínkou pro rozhodování, nebo ve kterých je pořízení a vydání regulačního plánu podmínkou pro rozhodování

Změna č. 1 územního plánu Braňany nestanovuje prověření využití území územní studií ani pořízením a vydáním regulačního plánu.

Stanovení pořadí změn v území (etapizace)

Změna č. 1 územního plánu Braňany nestanovuje pořadí změn v území (etapizaci).

C. VYHODNOCENÍ SOULADU S CÍLI A ÚKOLY ÚZEMNÍHO PLÁNOVÁNÍ

Změna č. 1 ÚP Braňany je specifická svým zúženým obsahem – tj. zapracováním do územních souvislostí usnesení vlády ČR č.827/2015 o rozšíření hranic územně ekologických limitů těžby na lomu Bílina, vyhodnocení souladu se proto vztahuje k relevantním článkům cílů a úkolů územního plánování formulovanými v zákoně č. 183/2006 Sb., o územním plánování a stavebním řádu, ve znění pozdějších předpisů (stavební zákon).

Soulad Změny č.1 ÚP s cíli územního plánování:

Cíle územního plánování	Vyhodnocení souladu Změny č. 1 ÚP s cíli územního plánování
(1) Cílem územního plánování je vytvářet předpoklady pro výstavbu a udržitelný rozvoj, spočívající ve vyváženém vztahu podmínek pro příznivé životní prostředí, hospodářský rozvoj, soudržnost společenství obyvatel území, uspokojující potřeby současné generace a neohrožující podmínky života budoucí generace (zkrácené znění).	Zpracováním usnesení vlády ČR č.827/2015 o rozšíření hranic územně ekologických limitů těžby na lomu Bílina do Změny č. 1 ÚP Braňany se dotýká okrajového území obce, důsledky týkající se veřejné infrastruktury a ÚSES jsou ve změně ÚP řešeny, stejně jako návrh opatření na ochranu životního prostředí. Předpoklady pro výstavbu a udržitelný rozvoj pro dosažení uvedeného cíle, podchycené v územním plánu obce, nejsou návrhem změny ÚP významně dotčeny, nebo jsou kompenzovány.
(2) Územní plánování zajišťuje předpoklady pro udržitelný rozvoj území	Skutečnosti vyplývající ze soustavného sledování společenského a hospodářského potenciálu řešeného území a jeho širších vztahů

Cíle územního plánování	Vyhodnocení souladu Změny č. 1 ÚP s cíli územního plánování
soustavným a komplexním řešením účelného využití a prostorového uspořádání území s cílem dosažení souladu veřejných a soukromých zájmů na rozvoji území. Za tím účelem sleduje společenský a hospodářský potenciál rozvoje.	byly důvodem zadání Změny č. 1 ÚP. Změna č. 1 ÚP se vztahuje k okrajové části území obce, avšak důsledky, kterými se obsah změny dotýká území obce, jsou řešeny komplexně a se zřetelem dosažení souladu veřejných a soukromých zájmů.
(4) Územní plánování ve veřejném zájmu chrání a rozvíjí přírodní, kulturní a civilizační hodnoty území včetně urbanistického, architektonického a archeologického dědictví. Chrání krajinu jako složku prostředí života obyvatel a základ jejich totožnosti. S ohledem na to určuje podmínky pro hospodárné využití zastavěného území a zajišťuje ochranu nezastavěného území (zkrácené znění).	Specifikem změny ÚP je zapracování usnesení vlády ČR č. 827/2015 o rozšíření hranic územně ekologických limitů těžby na lomu Bílina. Předmětného cíle bude dosaženo rekultivačními plány v dlouhodobém časovém horizontu a v širším měřítku celého lomu Bílina a navazujícího okolí.

Ostatní cíle územního plánování nesouvisí s obsahem Změny č. 1 územního plánu Braňany.

Soulad Změny č.1 s úkoly územního plánování:

Úkoly územního plánování	Vyhodnocení souladu Změny č. 1 ÚP s úkoly územního plánování
(a) zjišťovat a posuzovat stav území, jeho přírodní, kulturní a civilizační hodnoty.	Změna č. 1 ÚP při respektování stanoveného obsahu – tj. zapracování usnesení vlády ČR č. 827/2015 o rozšíření hranic územně ekologických limitů těžby na lomu Bílina, zohledňuje vliv na přírodní, kulturní a civilizační hodnoty.
(b) stanovovat koncepci rozvoje území, včetně urbanistické koncepce s ohledem na hodnoty a podmínky území.	Změna č. 1 ÚP nemění v územním plánu stanovenou koncepci rozvoje území, pouze jí zapracováním usnesení vlády ČR č. 827/2015 o rozšíření hranic územně ekologických limitů těžby na lomu Bílina, v okrajovém pásmu území obce částečně koriguje při zohlednění vlastností a podmínek území.
(c) prověřovat a posuzovat potřebu změn v území, veřejný zájem na jejich provedení, jejich přínosy, problémy, rizika s ohledem například na veřejné zdraví, životní prostředí, geologickou stavbu území, vliv na veřejnou infrastrukturu a na její hospodárné využívání.	Skutečnosti vyplývající z prověřování a posuzování potřeby změn v území a zejm. v jeho širších vztazích, vedly k zadání změny č. 1 ÚP. Posouzení uvedených aspektů bylo součástí řešení změny č. 1 ÚP a také splněného požadavku kompetentních orgánů na vyhodnocení vlivů Změny č. 1 ÚP na udržitelný rozvoj na území (VV URÚ).
(d) stanovovat urbanistické, architektonické a estetické požadavky na využívání a prostorové uspořádání území a na jeho změny, zejména na umístění, uspořádání a řešení staveb.	Změna č. 1 ÚP respektuje uvedený úkol v rozsahu přiměřeném specifikace stanoveného obsahu změny ÚP. Zapracování usnesení vlády ČR č. 827/2015 o rozšíření hranic územně ekologických limitů těžby na lomu Bílina se týká okrajového území obce bez nároků na uspořádání a řešení staveb.
(e) stanovovat podmínky pro provedení změn v území, zejména pak pro umístění a uspořádání staveb s ohledem na stávající charakter a hodnoty území	Také tento úkol Změna č. 1 ÚP respektuje v přiměřeném rozsahu, s ohledem na specifikum obsahu změny ÚP, bez nároků na umístování a uspořádání staveb.

Úkoly územního plánování	Vyhodnocení souladu Změny č. 1 ÚP s úkoly územního plánování
(f) stanovovat pořadí prováděných změn v území (etapizace)	Řešit stanovení pořadí prováděných změn v území (etapizace) nebylo v rámci Změny č. 1 ÚP pokládáno za účelné.
(h) vytvářet v území podmínky pro odstraňování důsledků náhlých hospodářských změn	Změna č. 1 ÚP zpracováním usnesení vlády ČR č. 827/2015 o rozšíření hranic územně ekologických limitů těžby na lomu Bílina plní úkol a vytváří podmínky pro zvládnutí rizika a důsledků náhlých hospodářských změn (zajištění provozu elektrárny ELE, tepláren, potřeb malospotřebitelů).
(l) určovat nutné asanační, rekonstrukční a rekultivační zásahy do území	Specifikem změny č. 1 ÚP je zpracování usnesení vlády ČR č. 827/2015 o rozšíření hranic územně ekologických limitů těžby na lomu Bílina. Úkol bude naplněn rekultivačními plány v dlouhodobém časovém horizontu a v širším měřítku celého lomu Bílina a navazujícího okolí.
(m) vytvářet podmínky pro ochranu území podle zvláštních právních předpisů před negativními vlivy záměrů na území a navrhnout kompenzační opatření, pokud zvláštní právní předpis nestanoví jinak	Obsah změny č. 1 ÚP spočívá v povinnosti zpracování usnesení vlády ČR č. 827/2015 o rozšíření hranic územně ekologických limitů těžby na lomu Bílina. Zásadním způsobem bude úkol plněn postupně provedenými rekultivacemi, kompletně pak v dlouhodobém časovém horizontu. Výsledné řešení bude zahrnovat vznik jezera Bílina ve zbytkové jámě lomu a založení souvislých ploch zeleně s rekreační funkcí i specifických zemědělských ploch a dalších druhů využití území. Změna územního plánu úkol přiměřeně naplňuje návrhem opatření na úseku dopravní a technické infrastruktury, přepracováním řešení ÚSES, vymezením ochranných opatření před negativními vlivy těžby, jsou korigovány zastavitelné plochy. Řešení navržená ve změně ÚP je posouzeno z hlediska VV URU.
(n) regulovat rozsah ploch pro využívání přírodních zdrojů	Specifikem změny č. 1 ÚP je zpracování do územních souvislostí usnesení vlády ČR č. 827/2015 o rozšíření hranic územně ekologických limitů těžby hnědého uhlí na lomu Bílina.
(o) uplatňovat poznatky zejména z oborů architektury, urbanismu, územního plánování a ekologie a památkové péče	Naplnění uvedeného úkolu bylo při zpracování změny č. 1 ÚP dosahováno spoluprací více disciplinárního týmu územních plánovačů.
Úkolem územního plánování je také vyhodnocení vlivů ZÚR ÚK na vyvážený vztah územních podmínek pro příznivé životní prostředí, pro hospodářský rozvoj a pro soudržnost společenství obyvatel území, jeho součástí je posouzení vlivů na životní prostředí zpracované podle přílohy ke stavebnímu zákonu a posouzení vlivu na EVL nebo PO.	Změna č. 1 ÚP respektuje uvedený úkol. Vyhodnocení všech uvedených vlivů bylo zpracováno v rámci Vyhodnocení vlivů Změny č. 1 ÚP na udržitelný rozvoj území, přičemž kompetentní orgány vyloučili vliv změny ÚP na EVL nebo PO soustavy Natura 2000.

Ostatní úkoly územního plánování nesouvisí s obsahem změny č. 1 územního plánu Braňany.

D. VYHODNOCENÍ SOULADU S POŽADAVKY STAVEB. ZÁKONA A JEHO PROVÁDĚCÍCH PŘEDPISŮ

Způsob řešení Změny č. 1 ÚP Braňany je v souladu s požadavky na územně plánovací dokumentaci dle zákona č. 183/2006 Sb., o územním plánování a stavebním řádu (stavební zákon) ve znění pozdějších předpisů, vyhlášky č. 500/2006 Sb., o územně analytických podkladech, územně plánovací dokumentaci a způsobu evidence územně plánovací činnosti, ve znění pozdějších předpisů a vyhlášky č. 501/2006 Sb., o obecných požadavcích na využívání území, ve znění pozdějších předpisů.

E. VYHODNOCENÍ SOULADU S POŽADAVKY ZVLÁŠTNÍCH PŘEDPISŮ

Návrh změny č.1 ÚP Braňany respektuje požadavky zákona č. 114/1992 Sb., o ochraně přírody a krajiny, ve znění pozdějších předpisů, zejména ve vazbě na ustanovení § 45i týkající se ochrany evropsky významných lokalit a ptačích oblastí soustavy NATURA 2000, kdy v rámci projednání návrhu obsahu změny dle ust. §55a stavebního zákona bylo vydáno stanovisko KÚ Ústeckého kraje (č.j. KUUK/048346/2020 ze dne 2. 4. 2020), které vyloučilo negativní vliv na EVL a PO soustavy NATURA 2000 a které nepožadovalo posouzení vlivu změny ÚP na EVL a PO soustavy NATURA 2000. Návrh změny ÚP je rovněž v souladu se zákonem 100/2001 Sb., o posuzování vlivů na životní prostředí a o změně některých souvisejících zákonů (zákon o posuzování vlivů na životní prostředí). Stanovisko SEA KÚ Ústeckého kraje (č.j. KUUK/048346/2020 ze dne 2. 4. 2020) požadovalo vyhodnocení vlivů obsahu změny ÚP na ŽP (tzv. SEA). Protože bylo požadováno hodnocení vlivů obsahu změny ÚP na ŽP, bylo nutné provést komplexní vyhodnocení vlivů změny č. 1 územního plánu Braňany na udržitelný rozvoj území v rozsahu přílohy č. 5 vyhlášky 500/2006 Sb. Dokumentace změny ÚP je souladná s požadavky správního řádu (zákon č. 500/2004 Sb., ve znění pozdějších předpisů), textová část změny č. 1 ÚP Braňany je dělena na část výrokovou a odůvodnění změny ÚP. Do odůvodnění nemusely být po projednání změny ÚP podle § 55b stavebního zákona doplňovány uplatněné námítky a připomínky, vč. návrhu dílčího výroku o jejich vypořádání, protože žádné námítky ani připomínky uplatněny nebyly. Změna ÚP respektuje požadavky vyhlášky č. 13/1994 Sb. Ministerstva životního prostředí, kterými se upravují některé podrobnosti ochrany zemědělského půdního fondu, ve znění pozdějších předpisů, kdy změna nenavrhuje žádné nové zábory ZPF nebo PUPFL, dále vyhlášky č. 380/2002 Sb., k přípravě a provádění úkolů ochrany obyvatelstva. Výroková část změny ÚP nijak nemění text této kapitoly v původním ÚP Braňany, který obsahuje všechny náležitosti vyžadované § 20 písm. a) až i) této vyhlášky, a dalších speciálních zákonů.

Během veřejného řízení byla uplatněna stanoviska dotčených orgánů zapracovaná do následující dále uvedené tabulky. Vyjádření Severočeských vodovodů a kanalizací, a.s., s ohledem na jeho věcný obsah a celkový charakter, bylo vypořádáno mezi stanovisky. V levém sloupci tabulky je přepsán text stanoviska (v některých případech krácen pořizovatelem), v pravém sloupci tabulky je požadavek respektování všech uplatněných stanovisek a konkrétní pokyny na úpravu dokumentace změny ÚP.



Obecní úřad Braňany
Bílinská čp. 76, 435 22 Braňany

VYPOŘÁDÁNÍ STANOVISEK

Na základě ustanovení § 55b a ve vazbě na ust. § 53 odst. (1) zákona č. 183/2006 Sb., o územním plánování a stavebním řádu, ve znění pozdějších předpisů (dále jen „stavební zákon“) provedl dne 27.8.2020 určený zastupitel a oprávněný zástupce pořizovatele toto vypořádání stanovisek dotčených orgánů a vyjádření oprávněného investora uplatněných během veřejného projednání návrhu změny č. 1 ÚP Braňany, která je pořizována tzv. zkráceným postupem pořízení dle ust. §§ 55a-55c stavebního zákona:

ČÍSLO / DOTČENÝ ORGÁN / Č.J. / DATUM Požadavky ve stanovisku (kráceno pořizovatelem)	ZPŮSOB VYPOŘÁDÁNÍ Pokyny pro úpravu dokumentace změny
01 / MPO / MPO 459074/2020 / 14.8.2020 Z hlediska působnosti Ministerstva průmyslu a obchodu ve věci ochrany a využívání nerostného bohatství, ve smyslu ustanovení § 15 odst. 2 zákona č.44/1988 Sb., o ochraně a využití nerostného bohatství (horní zákon), ve znění pozdějších předpisů, a podle ustanovení § 52 odst. 3 zákona č. 183/2006 Sb., o územním plánování a stavebním řádu (stavební zákon), ve znění pozdějších předpisů, vydáváme k návrhu změny č. 1 územního plánu Braňany následující stanovisko: S návrhem změny č. 1 souhlasíme. Odůvodnění: Změna č.1 ÚP respektuje nerostné bohatství na území obce. Do prostoru výhradního ložiska (VL) stavebního kamene č. 3209300 Braňany a jeho netěženého dobývacího prostoru (DPN) č. č. 1053 nenavrhuje žádné rozvojové plochy. Je rovněž respektováno VL bentonitu č.3209300 Braňany 1 s jeho chráněným ložiskovým územím a těženým dobývacím prostorem č. 0382 Braňany VI. Na jihu do území zasahují částečně VL bentonitu č. 3146400 Střimice 1 a č. 3106300 černý Vrch se svými CHLÚ a DP. V nejsevernější části katastru je do stanovených CHLÚ hnědé uhlí č. 22740000 Most a č. 07570000 Bílina vyznačena plocha těžby nerostů s následnou rekultivací Kl. Ostatní prognózní zdroj stavebního kamene č. 9282600 Kaňkov na východě není limitem rozvoje území.	RESPEKTOVAT Bez požadavků na úpravu dokumentace.
02 / OBÚ / SBS 27356/2020/OBÚ-04/1 / 22.7.2020 Obvodní báňský úřad pro území kraje Ústeckého, jako dotčený orgán dle ustanovení § 15 odst. 2 zákona č. 44/1988 Sb., o ochraně a využití nerostného bohatství (horní zákon), ve znění pozdějších předpisů (dále jen „horní zákon“), tímto vydává v souladu s ustanovením § 4 odst. 2 písm. b) zákona č. 183/2006 Sb., o územním plánování a stavebním řádu (dále jen „stavební zákon“), souhlasné stanovisko k veřejnému projednání návrhu změny č. 1 územního plánu Braňany dle § 52 stavebního zákona.	RESPEKTOVAT Bez požadavků na úpravu dokumentace.

<p>Odůvodnění: Obvodní báňský úřad pro území kraje Ústeckého, jako dotčený orgán při pořízení územního plánu Lužice vyhodnotil předložený návrhu změny č. 1 územního plánu Braňany ve smyslu ustanovení § 15 odst. 2 horního zákona z hlediska ochrany a využití nerostného bohatství. Na základě tohoto vyhodnocení s předloženým návrhem souhlasí. Dále konstatuje, že v řešeném území se nachází dobývací prostory: dobývací prostor č. 0049 Bílina (rozhodnutí o stanovení dobývacího prostoru vydané dne 17.6.1965, Ministerstvem paliv zn. 32.1./291/65, změna tohoto rozhodnutí byla vydána dne 4.9.1996 Obvodním báňským úřadem v Mostě č.j. 2044/96), dobývací prostor č. 0382 Braňany VI (rozhodnutí o stanovení dobývacího prostoru vydané dne 22. 8. 2016, Obvodním báňským úřadem pro území kraje Ústeckého č.j. SBS 14626/2016/OBÚ-04/5), dobývací prostor č. 1053 Braňany V (rozhodnutí o stanovení dobývacího prostoru vydané dne 9. 2. 1988, Československým kamenoprůmyslem č.j. DP-9345/88), dobývací prostor č. 0147 Braňany III (rozhodnutí o stanovení dobývacího prostoru vydané dne 14. 6. 1958, Ministerstvem výstavby č. j. 149/63/OSKS), dobývací prostor č. 0146 Braňany II (rozhodnutí o stanovení dobývacího prostoru vydané dne 14. 6. 1958, Ministerstvem výstavby č.j. 148/63/OSKS).</p>	
<p>03 / MŽP / MZP/2020/530/1199 / 30.7.2020 Ministerstvo životního prostředí, odbor výkonu státní správy IV, obdrželo dne 16.7.2020 od Obecního úřadu Braňany (v souladu s § 55b, za použití § 52 odst. 1 zákona č. 183/2006 Sb., o územním plánování a stavebním řádu) oznámení o veřejném projednání návrhu změny č. 1 ÚP Braňany s žádostí o stanovisko. Zákonné zmocnění Ministerstva životního prostředí vyjadřovat se k ÚPD vyplývá z požadavku § 55b odst. 2 a § 52 odst. 3 stavebního zákona č. 183/2006 Sb., z požadavku § 15 odst. 2 horního zákona č. 44/1988, konkrétně z těch jeho částí, které se vztahují k ochraně a využití nerostného bohatství a § 13 odst. 3 zákona č. 62/1988 o geologických pracích. Oprávněnost těchto požadavku a povinnost orgánu územního plánování a zpracovatelů ÚPD řídit se jimi v příslušné územně plánovací dokumentaci je stanovena v § 15 odst. 1 horního zákona č. 44/1988 a § 13 odst. 1 zákona č. 62/1988 o geologických pracích. K výše uvedenému návrhu zaujímá ministerstvo následující stanovisko: Z hlediska ochrany výhradních ložisek nerostných surovin a horninového prostředí Ministerstvo životního prostředí, odbor výkonu státní správy IV upozorňuje na výskyt CHLÚ: Bílina č. 07570000, Braňany-Černý Vrch č. 10630000, Černý Vrch č. 10630001, Braňany č. 10630002, Střimice č. 14660000, Most č. 22740000, výhradních ložisek: Bílina-Lom Bílina č. 3075700, Braňany-Černý Vrch č. 3106300, Střimice 1 č. 3146600, Braňany-Červený vrch č. 3209300, Pařidla č. 3227401, Braňany 1 č. 3266900, Braňany 2 č. 3269000,</p>	<p>RESPEKTOVAT Bez požadavků na úpravu dokumentace.</p>

<p>dobývacích prostorů: Bílina č. 30049, Pařidla č. 30101, Braňany II č. 60146, Braňany III č. 60147, Braňany VI č. 60382, Braňany Vč. 71053, poddolovaných území: Libkovic u Mostu č. 1446, Braňany č. 1469, Jenišův Újezd č. 1480, Kaňkov č. 5358, Braňany-propad na parcele č. 110/11 č. 5842 a oznámených důlních děl: Venuše-větrná jáma č. 3293, propad Braňany, parcela č. 110/11 č. 29904 (viz. www.geofond.cz - mapové aplikace ČGS - údaje o území). Ministerstvo současně sděluje, že toto stanovisko nenahrazuje ostatní správní akty ministerstva, stejně jako ostatních dotčených orgánů státní správy, vydávané dle příslušných právních předpisů.</p>	
<p>04 / Magistrát města Most, OŽPAMU / MMM/068267 /2020/OŽPAMU/JB / 12.8.2020 Odbor životního prostředí a mimořádných událostí Magistrátu města Mostu vydává následující vyjádření k návrhu jako dotčený orgán státní správy: 1. dle § 77 odst. 1 písm. q) zákona č. 114/1992 Sb., o ochraně přírody a krajiny - bez připomínek k věcnému zpracování, ale požadujeme úpravu formální, a to: údaje o systému ÚSES včetně podrobných popisů jednotlivých prvků lokálního ÚSES, které jsou nyní uvedené v odůvodnění, uvést ve výroku územního plánu, který je závazný. 2. dle § 48 odst. 2 písm. b) zákona č. 289/1995 Sb., o lesích, jako orgán státní správy lesů – bez připomínek. 3. dle § 79 odst. 1 písm. k) zákona č. 185/2001 Sb., o odpadech – bez připomínek.</p>	<p>RESPEKTOVAT Do výrokové části změny budou doplněny ty údaje o prvcích ÚSES, které jsou součástí měněného území změny č. 1 ÚP Braňany a které mají charakter výrokové části závazného opatření obecné povahy a odpovídají požadavkům přílohy č. 7 vyhl. 500/2006 Sb. stanovující povinný obsah územního plánu a jeho změny, tj. pouze jako součást kap. koncepce uspořádání krajiny, včetně vymezení ploch s rozdílným způsobem využití, ploch změn v krajině a stanovení podmínek pro jejich využití, územního systému ekologické stability, prostupnosti krajiny, protierozních opatření, ochrany před povodněmi, rekreace, dobývání ložisek nerostných surovin a podobně.</p>
<p>05 / KÚ ÚK, OŽPZ, SEA / KUUK/125766/2020 / 13.8.2020 Krajský úřad Ústeckého kraje jako příslušný úřad z hlediska posuzování vlivů koncepce na životní prostředí dle § 22 písm. d) zákona č. 100/2001 Sb., o posuzování vlivů na životní prostředí, ve znění pozdějších předpisů (dále jen ZOPV), vydává na základě předloženého návrhu změny č. 1 územního plánu Braňany v souladu s ustanovením § 55b odst. 2 zákona č. 183/2006 Sb., o územním plánování a stavebním řádu, v platném znění (dále jen stavební zákon) stanovisko dotčeného orgánu: Předložený návrh změny č. 1 územního plánu Braňany obsahuje Vyhodnocení vlivů územního plánu na životní prostředí (dále jen vyhodnocení SEA), které bylo zpracováno paní Mgr. Alenou Smrčkovou v dubnu 2020, která je držitelem autorizace ve smyslu § 19 ZOPV (osvědčení MŽP ČR č.j. 14168/ENV/16 ze dne 23.3.2016). Požadavek na vyhodnocení SEA vyplývá ze stanoviska podle § 10i ZOPV, resp. stanoviska dle §55a odst. 2 písm. e) stavebního zákona, k návrhu na pořízení změny č. 1 územního plánu Braňany ze dne 2. 4. 2020, spisová značka: KUUK/029339/2020/2, č.j. KUUK/048346/2020. Příslušným úřadem byla provedena věcná kontrola obsahové náplně jednotlivých kapitol vyhodnocení SEA dle přílohy stavebního zákona a přiměřeně dle dokumentu Metodické doporučení pro posuzování vlivů obecných koncepcí na životní prostředí</p>	<p>RESPEKTOVAT Na základě požadavků uvedených ve stanovisku Krajského úřadu Ústeckého kraje, odbor životního prostředí a zemědělství, pořizovatel požaduje dopracovat hodnocení vlivů na udržitelný rozvoj, zejména kap. A, tak, aby doplněné Vyhodnocení SEA již splňovalo dostatečně obsahové náležitosti stanovené přílohou stavebního zákona a bylo plně souladné s požadavky ust. § 10i odst. 2 ZOPV. Pořizovatel ukládá zpracovateli přesný rozsah požadovaného dopracování konzultovat přímo s parafrující osobou stanoviska: Ing. Helena Skalníková, Krajský úřad Ústeckého kraje, příp. s autorem stanoviska: Ing. Jan Koutecký.</p>

(Ministerstvo životního prostředí - Věstník MŽP leden 2019, č.j. MZP/2019/130/72 - příloha č. 2) a Metodické doporučení pro vyhodnocení vlivů PÚR ČR a ZÚR na životní prostředí, T-plan, prosinec 2014 (Věstník MŽP, ročník XV, únor 2015, částka 2), po které dospěl k následujícímu zjištění: V obsahu není přesné znění kapitol dle přílohy stavebního zákona - konkrétně se jedná o název kapitoly 5 (v názvu chybí „zejména s ohledem na zvláště chráněná území a ptačí oblasti“). V kapitole č. 1 je nutné, aby byly při zpracování vzaty v úvahu všechny aktuální strategické dokumenty, k nimž může mít předmětná změna ÚP vztah. Část uvedených koncepcí je již po svém období platnosti, měly by být uváděny vždy aktuálně platné koncepce. Rovněž nejsou zmiňovány koncepce na lokální (obecní) úrovni - např. územně analytické podklady a územní plány okolních obcí (zejména Most a Bílina). Pokud není kapitola č. 1 řádně provedena, nelze provést ani zhodnocení vztahu změny ÚPD k cílům ochrany životního prostředí přijatým na vnitrostátní úrovni v kapitole č. 2. V kapitole č. 2 je pak nutné vymezit strategické dokumenty, se kterými má pořizovaná změna ÚP velmi silný a silný vztah a jejich zhodnocení k cílům ochrany ŽP. V této kapitole nejsou hodnoceny obecní koncepce (např. územní plány Bílina a Most a UAP). Také chybí komentář a závěr kapitoly s identifikací relevantních dokumentů. Výsledky z kapitoly č. 2 by následně měly být podkladem pro kapitolu č. 9. V kapitole č. 3 chybí údaje o pozemcích určených k plnění funkcí lesa (na str. 34 pouze zmínka o tom, že lesní pozemky jsou považovány za nezemědělské). Kapitola č. 4 svým zpracováním neodpovídá Metodickému doporučení, jelikož nejsou provedeny charakteristiky životního prostředí, které by mohly být uplatněním ÚPD významně provedeny. Potenciální možné vlivy jsou definovány pouze v obecné rovině. Podkapitola 4.4 se zabývá PUPFL, nicméně v kapitole č. 3 nejsou lesní pozemky vůbec zpracovány. V kapitole č. 5 (neúplný název kapitoly) zcela chybí zpracování druhé části „zejména s ohledem na zvláště chráněná území a ptačí oblasti“. Tato kapitola by měla sloužit jako podklad pro hodnocení kumulativních a synergických vlivů. Úkolem této kapitoly je shrnout závěry analýz provedených v předchozích kapitolách (především v kapitole č. 2) a identifikovat hlavní problémy složek životního prostředí v řešeném území v kontextu předmětu řešení předkládaného návrhu ÚPD. Součástí by měl být komentář k ovlivnění těchto identifikovaných problémů realizací ÚPD shrnující všechny identifikované vlivy na jednotlivé výše identifikované současné problémy životního prostředí. Specificky se potom řeší možné vlivy na lokality soustavy Natura 2000, které není možné v této kapitole opomenout. Kapitola č. 6 je stěžejní kapitolou hodnocení možných vlivů koncepce. Její úplné a kvalitní zpracování je zásadním předpokladem pro úspěšné splnění „strategického“

hodnocení vlivů, kterým je poskytnutí zpětné vazby posuzované koncepce z hlediska dopadů na složky životního prostředí včetně podnětů pro její případné úpravy orientované na další minimalizaci těchto vlivů. V této kapitole je třeba provést hodnocení koncepce jako celku. V kapitole chybí metodika hodnocení, adekvátní stupnice hodnocení, identifikace a charakteristika vlivů, které mají být vyhodnoceny (krátkodobé, trvalé, sekundární, přímé atd.), v kapitole se objevuje vyhodnocení vlivu na lesy, přičemž v kapitole č. 3 není popis lesních ekosystémů a PUPFL vůbec uveden. V tabelární příloze je na str. 74 rozpor v záborech ZPF a PUPFL a textové části kapitoly č. 6 (str. 50). V tomto směru doporučujeme používat hodnotící tabulky dle Metodického doporučení pro vyhodnocení vlivů PÚR ČR a ZÚR na životní prostředí. Je nutné, aby Vyhodnocení SEA obsahovalo přezkoumatelný popis uvedených závěrů. V kapitole č. 7 zcela chybí zpracování její první části. Jedná se o porovnání s nulovou variantou, přehled variant, popis jednotlivých variant a jejich porovnání dle zjištěných vlivů. V této kapitole by měly být informace o jednotlivých variantách řešení, popř. srovnání s nulovou variantou, jejich vzájemné porovnání, výběr a doporučení varianty k realizaci. V případě, že nejsou varianty navrženy, a autorizovaná osoba nedospěla k závěru, že z hlediska zjištěných významných negativních vlivů je nezbytné zpracovat variantní řešení koncepce, je třeba, aby autorizovaná osoba v této kapitole jasně deklarovala, že variantní řešení není z pohledu SEA nezbytné, neboť zjištěné vlivy jsou např. mírného charakteru, a proto se navržené invariantní řešení jeví jako dostatečné. Jestliže jsou zhodnocené vlivy významného charakteru, je povinností autorizované osoby navrhnout variantní řešení nebo najít vhodná minimalizační opatření. Kapitulu č. 9 je nutné doplnit, neboť využívá výstupů z kapitol 1 a 2, které nebyly řádně zpracovány (viz výše). V kapitole č. 10 u navržených monitorovacích indikátorů vlivů na životní prostředí chybí jednotky, zdůvodnění výběru indikátorů a komentář, jak bude monitoring probíhat. V kapitole č. 11 není možné převzít požadavek na konkrétní kompenzační opatření, stanovené v projektové fázi resp. výsledky vyhodnocení EIA (mj. z důvodu omezené časové platnosti stanoviska). Vlastní vyhodnocení EIA však může sloužit jako podklad pro zpracování Vyhodnocení SEA. Kapitulu č. 12 je rovněž vhodné rozpracovat dle metodických doporučení. Jejím úkolem je formulace stručného a všestranně srozumitelného výtahu všech předchozích kapitol s akcentem na identifikaci hlavních problémů, shrnutí významnosti kladných a záporných vlivů předložené změny ÚP na životní prostředí a veřejné zdraví, včetně konstatování, kde a za jakých podmínek považuje autorizovaná osoba předloženou změnu ÚP za akceptovatelnou či nikoliv. Obsahovou náplň této kapitoly tvoří shrnutí závěrů vyhodnocení SEA, ke

<p>kterým autorizovaná osoba dospěla, opatření pro předcházení, snížení nebo kompenzaci všech zjištěných nebo předpokládaných významných negativních vlivů předkládané změny ÚP na životní prostředí (formulované v kapitole č. 10) ve formě návrhu stanoviska jako podkladu pro rozhodnutí příslušného úřadu dle § 10g ZOPV. Součástí by měla být rovněž opatření pro minimalizaci ostatních negativních vlivů identifikovaných v rámci procesu SEA. Je třeba uvést jednoznačný výrok z hlediska akceptovatelnosti předložené změny ÚP jako celku, tj. zda je navrhováno souhlasné stanovisko, souhlasné stanovisko s požadavky, nebo nesouhlasné stanovisko. Na základě výše uvedeného Krajský úřad Ústeckého kraje, odbor životního prostředí a zemědělství, sděluje, že předložené Vyhodnocení SEA nesplňuje dostatečně obsahové náležitosti stanovené přílohou stavebního zákona a je nutné jej v souladu s § 10i odst. 2 ZOPV dopracovat. Při dopracování vyhodnocení SEA doporučujeme vycházet přiměřeně z dokumentu Metodické doporučení pro posuzování vlivů obecných koncepcí na životní prostředí, který vydalo Ministerstvo životního prostředí - Věstník MŽP leden 2019 č.j. MZP/2019/130/72 - příloha č. 2 a z dokumentu Metodické doporučení pro vyhodnocení vlivů PÚR ČR a ZÚR na životní prostředí, které vychází přímo z přílohy stavebního zákona a bylo vydáno ve Věstníku MŽP, ročník XV, únor 2015, částka 2. Další relevantní metodická doporučení jsou uvedena na portálu CENIA - IS SEA.</p>	
<p>06 / MO / 1l 7370/2020-1150-OÚZ-LIT / 13.8.2020 Oddělení ochrany územních zájmů Čechy MO, odboru ochrany územních zájmů a státního odborného dozoru, sekce nakládání s majetkem Ministerstva obrany, v souladu se zmocněním v § 6 odst. 1 písm. h) zákona č. 222/1999 Sb., o zajišťování obrany České republiky, ve znění pozdějších předpisů a zmocněním v § 175 odst. 1 zákona č. 183/2006 Sb., o územním plánování a stavebním řádu (stavební zákon) a v souladu s Rozkazem ministra obrany č. 39/2011, vydává ve smyslu § 55b odst. 2 stavebního zákona a dle § 4 odst. 2 písm. b) stavebního zákona stanovisko, jehož obsah je závazný pro opatření obecné povahy dle stavebního zákona. Souhlasí s návrhem změny č. 1 územního plánu Braňany. Navržené změny nejsou v rozporu se zájmy Ministerstva obrany. Odůvodnění: Ministerstvo obrany v souladu se zmocněním v § 6 odst. 1 písm. h) zákona o zajišťování obrany ČR a zmocněním v § 175 odst. 1 stavebního zákona provedlo po obdržení oznámení pořizovatele územně plánovací dokumentace vyhodnocení výše uvedeného návrhu z pozice dotčeného orgánu. Vzhledem k tomu, že Ministerstvo obrany neshledalo rozpor mezi návrhem funkčního využití ploch a zájmy MO na zajišťování obrany a bezpečnosti státu a nemá k</p>	<p>RESPEKTOVAT Bez požadavků na úpravu dokumentace.</p>

řešené ÚPD připomínky. V posuzované ÚPD jsou respektovány a zapracovány zájmy Ministerstva obrany.	
<p>07 / KVS / SVS/2020/083835-U / 23.7.2020 Krajská veterinární správa Státní veterinární správy pro Ústecký kraj jako správní orgán místně a věcně příslušný podle § 47 odst. 4 a § 49 odst. 1 písm. j) zákona č. 166/1999 Sb., o veterinární péči a o změně některých souvisejících zákonů (veterinární zákon), ve věci uplatnění stanoviska k projednání návrhu změny č. 1 územního plánu obce Braňany, vč. projednání vyhodnocení vlivů změny č. 1 na udržitelný rozvoj území, na základě oznámení, vydává v souladu s § 149 zákona č. 500/2004 Sb., správního řádu, ve znění pozdějších předpisů, toto závazné stanovisko: správní orgán nemá námitek k návrhu změny č. 1 územního plánu obce Braňany vč. projednání vyhodnocení vlivů změny č. 1 na udržitelný rozvoj území. Odůvodnění: Správní orgán obdržel dne 17.7.2020 oznámení o projednání návrhu změny č. 1 územního plánu obce Braňany vč. projednání vyhodnocení vlivů změny č. 1 na udržitelný rozvoj území. Na základě tohoto podání správní orgán prostudoval přístupné dokumenty k návrhu územního plánu obce návrhu změny č. 1 územního plánu obce Braňany vč. projednání vyhodnocení vlivů změny č. 1 na udržitelný rozvoj území a následně bylo Krajskou veterinární správou Státní veterinární správy pro Ústecký kraj vydáno závazné stanovisko č. j. SVS/2020/083835-U pro územní plán. Vzhledem ke skutečnosti, že tímto návrhem nejsou dotčeny žádné subjekty, které jsou pod státním veterinárním dozorem, nemá Krajská veterinární správa Státní veterinární správy pro Ústecký kraj k tomuto návrhu námitek.</p>	<p>RESPEKTOVAT Bez požadavků na úpravu dokumentace.</p>
<p>08 / Severočeské vodovody a kanalizace / O20690067611/UTPCMO/WO / 31.7.2020 Ve výše uvedeném zájmovém území se nachází zařízení provozované společností Severočeské vodovody a kanalizace, a. s. ve vlastnictví Severočeské vodárenské společnosti a. s., nebo v nájmu, kdy vlastník je Obec Braňany: vodovod do DN 500, VDJ, ČS pitné vody, kanalizace do DN 500, kanalizace nad DN 500, ČOV, ČSOV, kabely elektro. Popis navrženého řešení: změna č. 1 ÚP Braňany je dílčího charakteru, nevyvolává zásadní změny v koncepci řešení územního rozvoje obce. Změna ÚP obsahuje nové vymezení hranic územně ekologického limitu (dále ÚEL) dle usnesení vlády ČR č. 827 / 2015 a územní změny které z toho vyplývají - na úseku dopravní a technické infrastruktury, územního systému ekologické stability a v malé míře změny týkající se zastavitelných ploch. Změna č. 1 ÚP se dotýká jen menší části administrativního území obce Braňany. Vyhodnocením koncepce návrhu ÚP Braňany byly identifikovány významně negativní vlivy na všechny sledované složky životního prostředí. Identifikované významně negativní vlivy budou vyvolány využitím vymezené plochy K1 (plocha těžby), která byla</p>	<p>RESPEKTOVAT Bez požadavků na úpravu dokumentace. Uvedené podmínky jsou procesně-správního charakteru a týkají se navazujících správních řízení. Jsou zakotveny v jiných zákonných nebo podzákonných normách a nebudou přepisovány do výrokové části opatření obecné povahy, které změna územního plánu jako závazný právní dokument nižší právní váhy nemůže, resp. neměl by, přepisovat, ani nemá možnost požadavky těchto závazných předpisů nějak korigovat či měnit.</p>

vymezena na základě Usnesení vlády ČR ze dne 19. října 2015 č. 827 k řešení dalšího postupu územně ekologických limitů těžby hnědého uhlí v severních Čechách. Změna č. 1 ÚP nevyvolává zásadní změny v dopravní koncepci, pouze ruší stávající silnici 11/256, která bude přetěžena postupem lomu Bílina a náhradní dopravní napojení na Mariánské Radčice řeší vymezením nového koridoru CD 01 ve formě západního obchvatu obce - přeložka silnice 11/256. V rámci změny urbanistické koncepce je vypuštěna rozvojová lokalita B2 vymezená původně pro 6 rodinných domů. V rámci koncepce veřejné infrastruktury je zrušen koridor pro cyklotrasu C25 Chemnitz - Most - Doksy. Koncepce zásobování pitnou vodou a odvodu a čištění odpadních vod se nemění. S předloženým návrhem změny č. 1 územního plánu Braňany souhlasíme za dodržení následujících podmínek: 1) U stávajících sítí ve správě Severočeských vodovodů a kanalizací, a.s., je nutno respektovat ochranná pásma (dle zák. č.274/2001 Sb. v platném znění §23 odst. 3,5 kdy je stavebník povinen dodržet ochranná pásma u vodovodních řadů do průměru 500 mm včetně 1,5 m, nad průměr 500 mm 2,5 m od vnějšího líce stěny potrubí na každou stranu, u vodovodních řadů o průměru nad 200 mm, jejichž dno je uloženo v hloubce větší než 2,5 m pod upraveným povrchem, se vzdálenosti od vnějšího líce zvyšují o 1,0 m), ochranná pásma musí zůstat nezastavěná a trvale přístupná pro provoz a údržbu. 2) V případě budoucího provozování navržené vodohospodářské infrastruktury je nutné, aby se obecné technické požadavky na vodohospodářské, (dále jen VH) stavby řídily především závaznými právními předpisy, technickými normami a na území působností konkrétního vlastníka VH infrastruktury. Pro návrh je tedy nutné respektovat „Technické standardy“ schválené tímto vlastníkem a provozovatelem, které jsou k dispozici na webových stránkách majitelů infrastruktury a na webových stránkách provozovatele. 3) Případná další opatření k odstranění technické nemožnosti napojení dalších odběratelů či související vodohospodářské infrastruktury na stávající vodohospodářskou infrastrukturu (dále jen VHI) ve správě Severočeských vodovodů a kanalizací, a.s. (zkapacitnění, přeložení sítí a objektů včetně jejich zařízení, opatření k úpravě tlakových poměrů, atp.) je nutné projednat a odsouhlasit s vlastníkem VHI, kterým je Severočeská vodárenská společnost a.s. Náklady spojené s těmito opatřeními nese vždy subjekt, jehož požadavky tuto potřebu vyvolaly. Podkladem k takovému projednání s vlastníkem VHI je vždy stanovisko provozovatele k navrhovanému opatření. 4) Upozorňujeme, že toto vyjádření není souhlasem k napojení na infrastrukturu provozovanou naší společností. K přímému zásobování pitnou vodou či odvádění vod odpadních se provozovatel vyjádří na základě předložené žádosti o možnost napojení. 5) Poskytnutá informace

<p>nenahrazuje stanovisko k projektové dokumentaci pro vydání příslušného rozhodnutí. 6) Požadujeme být přizváni k případným dalším projednáním a své stanovisko upravit či doplnit dle nově vzniklých skutečností.</p>	
<p>09 / KÚ ÚK, OŽPZ / KUUK/117677/2020 / 24.8.2020 Krajský úřad Ústeckého kraje, odbor životního prostředí a zemědělství obdržel dne 16.7.2020 od Obecního úřadu Braňany oznámení o veřejném projednávání návrhu změny č. 1 územního plánu Braňany, která je pořizována zkráceným způsobem. Ve věci vydáváme následující stanoviska.</p> <p>Ochrana ovzduší: Krajský úřad Ústeckého kraje, odbor životního prostředí a zemědělství, nemá k návrhu změny č. 1 územního plánu Braňany z hlediska ochrany ovzduší připomínky. Krajský úřad Ústeckého kraje vydává stanovisko k územnímu plánu a k regulačnímu plánu v souladu s § 11 odst. 2 písm. a) zákona č. 201/2012 Sb., o ochraně ovzduší, ve znění pozdějších předpisů (dále jen „zákon“). Krajský úřad Ústeckého kraje upozorňuje na povinnost plnění imisních limitů pro ochranu zdraví lidí dle přílohy č. 1 zákona. Tento požadavek má přímou vazbu na využití území pro průmyslové a zemědělské účely (rozvojové lokality).</p> <p>Ochrana přírody a krajiny: Jako dotčený orgán ochrany přírody a krajiny příslušný k vydávání stanovisek k zásadám územního rozvoje, územním plánům a regulačním plánům podle § 77a odst. 4 písm. x) zákona č. 114/1992 Sb., o ochraně přírody a krajiny, ve znění pozdějších předpisů (dále jen zákon), a to z hlediska všech zájmů chráněných tímto zákonem (není-li příslušný jiný orgán ochrany přírody) sdělujeme následující: Předloženým Návrhem změny č. 1 územního plánu Braňany nebudou dotčena maloplošná zvláště chráněná území, evropsky významné lokality, ptačí oblasti ani lokality se zdejšímu úřadu známým aktuálním výskytem zvláště chráněných druhů.</p> <p>NATURA: Stanovisko dle § 45i zákona: Lze vyloučit, že Návrh změny č. 1 územního plánu Braňany může mít samostatně či ve spojení s jinými záměry významný vliv na předměty ochrany popř. celistvost jednotlivých evropsky významných lokalit (dále jen EVL) nebo ptačích oblastí (dále jen PO) v územní působnosti Krajského úřadu Ústeckého kraje. V řešeném území se žádné EVL ani PO v územní působnosti Krajského úřadu Ústeckého kraje nenacházejí. Nejbližší z nich, EVL Bořeň, se nachází ve vzdálenosti cca 1 km od východní hranice řešeného území a její předměty ochrany nemohou být návrhem územního plánu jakkoli ovlivněny.</p> <p>Ochrana zemědělského půdního fondu: Jako dotčený orgán z hlediska ochrany zemědělského půdního fondu (dále jen ZPF) podle § 17a písm. a)</p>	<p>RESPEKTOVAT Bez požadavků na úpravu dokumentace.</p> <p>RESPEKTOVAT Bez požadavků na úpravu dokumentace.</p> <p>RESPEKTOVAT Bez požadavků na úpravu dokumentace.</p> <p>RESPEKTOVAT Pořizovatel ukládá zodpovědnému projektantovi dopracovat odůvodnění záborů zemědělského</p>

<p>zákona č. 334/1992 Sb., o ochraně zemědělského půdního fondu, ve znění pozdějších předpisů (dále jen zákona), vydáváme podle § 5 odst. 2 zákona následující stanovisko: Návrh vymezuje koridor pro přeložku silnice na půdách zařazených do III. třídy ochrany. Koridor vede skrz pozemek orné půdy, jež je obhospodářován - půdní blok v rozloze celkem 15,3 ha. V odůvodnění je sice uvedeno, že trasa koridoru byla převzata z podkladové územně technické studie „Přeložka komunikace Braňany – Mariánské Radčice“, je však nutné doplnit odůvodnění z hlediska ochrany ZPF tak, aby bylo zřejmé, proč bude rozdělení půdního bloku vymezeným způsobem opodstatněné. Koridor je třeba řešit s ohledem na umístění na pozemku ZPF, který zemědělské výrobě slouží, trasu je např. vhodné vést po okraji pozemku, kde by nedošlo k narušení organizace pozemků ZPF. Z odůvodnění nevyplývá, v čem spočívá nezbytné rozdělení pozemku, případně zda byly řešeny jiné varianty trasy a jak byly řešeny vůči ochraně ZPF. Z uvedených důvodů nelze konstatovat nezbytnost ve vymezení koridoru předloženým způsobem, jelikož nelze shledat soulad se zásadami ochrany ZPF, zejm. s § 4 odst. 1 písm. c) zákona, kdy je nutné narušovat organizaci pozemků ZPF co nejméně. Vzhledem k tomu, že se jedná o úpravu trasy oproti platnému územnímu plánu, je nutné odůvodnit nový návrh trasy podle výše uvedeného. S návrhem v ostatních bodech souhlasíme, nejedná se o významné důsledky navrhovaného řešení na pozemky ZPF.</p> <p>Vodní hospodářství: Krajský úřad Ústeckého kraje není úřadem příslušným k vydání stanoviska k územně plánovací dokumentaci obcí.</p> <p>Státní správa lesů: Krajský úřad Ústeckého kraje v souladu s § 48a odst. 2 zákona č.289/1995 Sb., o lesích a o změně a doplnění některých zákonů (lesní zákon), ve znění pozdějších předpisů (dále jen lesní zákon), není příslušným orgánem státní správy lesů k vydání stanoviska k návrhu změny č. 1 územního plánu Braňany, která je pořizována zkráceným způsobem - veřejné projednání, neboť návrh neumísťuje na pozemky určené k plnění funkcí lesa sportovní nebo rekreační stavby. Příslušným orgánem státní správy lesa podle § 48 odst. 2 písm. b) lesního zákona je obec s rozšířenou působností, v tomto případě Magistrát města Most.</p> <p>Posuzování vlivů na životní prostředí: Krajský úřad Ústeckého kraje, odbor životního prostředí a zemědělství, jako dotčený orgán při pořizování územně plánovací dokumentace dle § 22 písm. d) zákona č. 100/2001 Sb., o posuzování vlivů na životní prostředí, v platném znění (dále jen zákon) sděluje, že ke změně č. 1 územního plánu Braňany bylo vydána souhrnně stanoviska podle § 55a odst. 2 písm. d) a e) zákona č. 183/2006 Sb., o územním plánování a stavebním řádu (stavební zákon) v platném znění, pod</p>	<p>půdního fondu nutné doplnit odůvodnění z hlediska ochrany ZPF tak, aby bylo zřejmé, proč bude rozdělení půdního bloku vymezeným způsobem opodstatněné. Nebo je koridor nutné přemístit a řešit jej citlivěji s ohledem na umístění na pozemku ZPF, který zemědělské výrobě slouží, trasu je tedy např. vhodné vést po okraji pozemku, kde by nedošlo k narušení organizace pozemků ZPF. Pořizovatel preferuje první možnost, tedy vycházet ze zpracované územně technické studie „Přeložka komunikace Braňany – Mariánské Radčice“ a dopracovat odůvodnění tak, aby splňovalo podmínky stanovené orgánem ochrany ZPF.</p> <p>RESPEKTOVAT Bez požadavků na úpravu dokumentace.</p> <p>RESPEKTOVAT Bez požadavků na úpravu dokumentace.</p> <p>RESPEKTOVAT Viz vypořádání stanoviska č. 05.</p>
---	---

Čj. KUUK/048346/2020, spis. zn. KUUK/029339/2020/2 ze dne 2. 4. 2020. Stanovisko dotčeného orgánu k podkladům ve stavu k veřejnému projednání bude vydáno samostatně.

Prevence závažných havárií:

V daném území se nachází objekt společnosti SIAD Czech spol. s r.o. zařazený dle zákona č. 224/2015 Sb., o prevenci závažných havárií a krajský úřad je tedy příslušný na základě § 49 odst. 4 písm. c) zákona o prevenci závažných havárií k vyjádření k územně plánovací dokumentaci. Vzhledem k tomu, že navržená změna ruší v okolí objektu zastavitelné území a tedy jsou naplněny cíle prevence závažných havárií, nemáme k ní žádné připomínky.

RESPEKTOVAT

Bez požadavků na úpravu dokumentace.

V Braňanech, dne 27.8.2020



Ing. arch. Radek Boček
oprávněná úřední osoba pořizovatele

podpis a otisk úředního razítka



Petr Škanta
Starosta obce, určený zastupitel

podpis a otisk úředního razítka

F. VÝČET ZÁLEŽITOSTÍ NADMÍSTNÍHO VÝZNAMU, KTERÉ NEJSOU ŘEŠENY V ZÁSADÁCH ÚZEMNÍHO ROZVOJE, S ODŮVODNĚNÍM POTŘEBY JEJICH VYMEZENÍ

Po nabytí účinnosti úplného znění ZÚR ÚK po vydání 1. 2. 3. aktualizace v červenci 2020. nejsou v rámci zpracování 1. změny územního plánu Braňany zjištěny žádné záležitosti, které by nebyly řešeny v Zásadách územního rozvoje Ústeckého kraje.

G. ÚDAJE O SPLNĚNÍ ZADÁNÍ (OBSAHU ZMĚNY ÚP)

Do změny č. 1 územního plánu Braňany jsou v grafické i textové části zapracovány všechny požadavky uvedené v Obsahu změny č. 1 územního plánu, schváleném dne 3. 4. 2020 zastupitelstvem obce Braňany. Jedná se o tyto limity a jevy: hranice územně ekologických limitů (ÚEL) dle usnesení vlády ČR č. 827/2015 *), vymezení plochy pro budoucí dobývací prostor Braňany VII jako plochy těžby nerostů dle ust. Vyhlášky 501/2006 Sb. Dále jsou do změny č. 1 ÚP zapracovány hranice hornické činnosti pro rok 2035 a hranice hornické činnosti pro rok 2055. Tyto hranice odvozené od ÚEL dle usnesení vlády ČR č. 827/2015 jsou v souladu s požadavkem uvedeným v usnesení vlády ČR č. 827/2015, vymezené ve vzdálenosti minimálně 500 m od zastavěného území obce. Ve změně č. 1 ÚP jsou vyřešeny všechny, na výše uvedené, navazující územní souvislosti zejm. vymezení ÚSES, změny v dopravní a technické infrastruktuře, ochranná opatření proti negativním vlivům těžby, upravené zastavitelné plochy.

H. KOMPLEXNÍ ZDŮVODNĚNÍ PŘIJATÉHO ŘEŠENÍ

H.1. Urbanistické řešení

Urbanistické řešení obce není ve Změně č. 1 ÚP měněno s výjimkou zrušení zastavitelné plochy B2 určené pro bydlení. Tato plocha je rušena z důvodu toho, že se nachází v ochranné vzdálenosti od hranic hornické činnosti (500 m). Vzhledem k dostatečné kapacitě dalších rozvojových ploch pro bydlení Změna č. 1 ÚP nenavrhuje kompenzační rozvojovou plochu za plochu B2.

H.2. Dopravní infrastruktura

Změna č. 1 ÚP zpřesňuje vymezení přeložky silnice II/256, jejíž úsek vedoucí severně od obce a nacházející se za hranicemi budoucí hornické činnosti lomu Bílina, je touto Změnou rušen. Přeložený úsek silnice II/256, vymezený již ve stávajícím územním plánu obce, se napojuje západně těsně za obcí Braňany na silnici III/2538 a je dále veden (mimo řešené území obce Braňany) mezi jezerem Most a odkalištěm Venuše směrem k Mariánským Radčicím. Zpřesnění vedení této komunikace severozápadním směrem od křižovatky se silnicí III/2538 (včetně křižovatky), je převzato ve Změně č. 1 ÚP ve formě koridoru z podkladové územně technické studie „Přeložka komunikace Braňany – Mariánské Radčice“ (Báňské projekty Teplice, 09/2018). Na tuto stavbu bylo vydané stavební povolení - vydáno dne 25. 7. 2019, rozhodnutí nabylo právní moci dne 14. 8. 2019 a realizace stavby

byla zahájena dne 12. 2. 2020. Zbylý úsek přeložky silnice II/256 je řešen tak, aby plynule na fixovanou polohu křižovatky se silnicí III/2538 navazoval, neboť přeložka silnice II/256 je v řešeném území vymezena jako součást významného silničního propojení Bílina – Braňany – Mariánské Radčice – Litvínov. S ohledem na budoucí přepravní význam této silnice, je přeložka silnice II. třídy navrhována v takových parametrech, které odpovídají svým směrovým vedením a prostorovým uspořádáním silnici II. třídy regionálního významu. Koridor je v místě napojení na silnici III/2538 rozšířen, tak aby umožnil napojení na plánovanou okružní křižovatku (dle platného územního plánu), nebo toto napojení řešil způsobem uvedeným v podkladové územně technické studii. Změna č. 1 ÚP upravuje v této souvislosti jižní obchvat obce, který zaústí do nově vymezeného místa křížení plánovaných komunikací.

Změna č. 1 ÚP Braňan vymezuje koridor přeložky silnice II/256 tak, aby:

- přeložka silnice ve směru na Mariánské Radčice respektovala řešení z podkladové územně technické studie „Přeložka komunikace Braňany – Mariánské Radčice“ (Báňské projekty Teplice, 09/2018) od severozápadu až po křižovatku se silnicí III/2538 (včetně) a aby na tuto křižovatku navázala a plynule se napojila do neměněného úseku jižního obchvatu obce;
- trasa procházela v přiměřeném odstupu od zastavěné části Braňan a obytného území (oddálení na cca 100 m) a byly tak výhledově vyloučeny potenciální negativní vlivy z provozu na této silnici na životní prostředí a veřejné zdraví, především na západním okraji Braňan;
- půdní blok (pozemek 488/2 kú. Braňany), byl rozdělen na dvě přibližně rovnocenné části po cca 7 ha s tím, že přístupnost obou částí půdního bloku pro zemědělskou techniku bude technicky zajištěna při výstavbě komunikace. Varianta vedení koridoru přeložky více po okraji tohoto pozemku je vzhledem k fixované poloze křižovatky se silnicí III/2538 technicky nemožná.

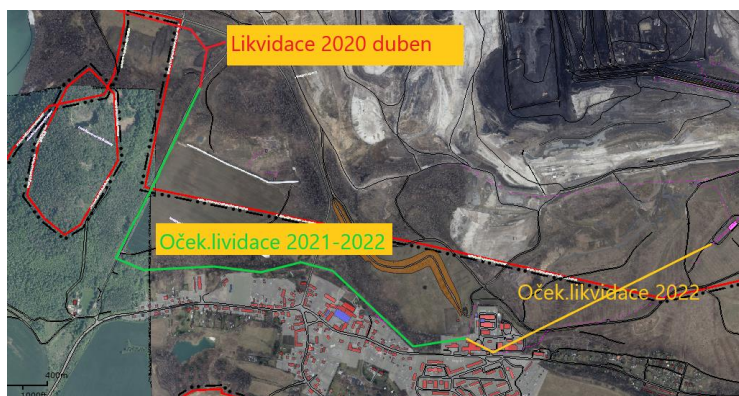
Změna č. 1 ÚP také ruší i část místní komunikace, tzv. báňské cesty v úseku za hranicemi budoucí hornické činnosti lomu Bílina.

H.3. Technická infrastruktura

H.3.1. Energetika

Změna č. 1 ÚP ruší linku venkovního vedení VN 3520/6032, vedenou po celém severním okraji obce. Linka VN je rušena z důvodu zemních prací v souvislosti s důlní činností v dole Bílina. Likvidace úseků linky je naplánována v horizontu dvou následujících let. Tato rušená linka má již náhradu (výstavba ukončena v roce 2019) a je vedena po severní straně lomu Bílina, kolem obce Mariánské Radčice a dále k rozvodně bývalého dolu Kohinoor (tj. mimo území řešené Změnou č. 1 ÚP).

Obr. Schéma rušené linky VN 3520/6032 (zdroj: Severočeské doly, a. s.)



Stávající koncepce energetického zásobování obce není Změnou č. 1 ÚP dotčena.

H.3.2. Kanalizace

Změna č. 1 ÚP nemění stávající koncepci nakládání s odpadními vodami, pouze ruší navrhované kanalizační napojení rušené zastavitelné plochy B2.

H.3.3. Vodovod

Změna č. 1 ÚP nemění stávající koncepci zásobování pitnou vodou, pouze ruší navrhované vedení vodovodu k rušené zastavitelné ploše B2.

H.3.4. Odvoz komunálního odpadu

Stávající koncepce hospodaření s komunálním odpadem není Změnou č. 1 ÚP dotčena.

H.4. Těžba nerostných surovin

Změna č. 1 ÚP zapracovává územně ekologické limity lomu Bílina stanovené vládním usnesením č. 827/2015. Změna č. 1 ÚP dále vymezuje hranice hornické činnosti (r. 2035 a r. 2055) ve vzdálenosti minimálně 500 m od zastavěného území. Prostor uvnitř hranice hornické činnosti (tj. v zúženém prostoru oproti ÚEL dle vládního usnesení č. 827/2015) je vymezena návrhovou plochou K1 (1) – plocha těžby nerostů (s následnou rekultivací). V koordinačním výkresu se doplňuje návrhová plocha dobývacího prostoru Braňany VII v souladu s ÚAP ORP Most.

V době provozu lomu Bílina budou problémy týkající se životního prostředí řešeny nebo kompenzovány ochrannými opatřeními a průběžně prováděnou rekultivací. Po ukončení těžební činnosti bude lom Bílina součástí rekultivovaného území. Cílový stav rekultivovaného území zahrnuje vznik jezera Bílina ve zbytkové jámě lomu, založení souvislých ploch zeleně s rekreační funkcí, specifických zemědělských ploch a další krajinné funkce. Tyto informace vycházejí z dokumentace EIA k záměru „Pokračování hornické činnosti - I. etapa Doly Bílina 2019 - 2035“ (Environmentální a ekologické služby s.r.o., 2018), ke kterému bylo vydáno souhlasné závazné stanovisko MŽP dne 17.1.2019 pod čj.MŽP/2019/710/1018 a z podkladu „Souhrnný plán sanace a rekultivace území dotčeného

těžbou Dolů Bílina při postupu do hranic územně ekologických limitů dle vládního usnesení č. 827/2015“ (R - PRINCIP Most s.r.o., 2017).

H.5. Koncepce uspořádání krajiny

Změna č. 1 ÚP mění vymezení prvků ÚSES Stávající řešení ÚSES v platném ÚP je nevyhovující vůči hranicím územně ekologických limitů (ÚEL) dle usnesení vlády ČR č. 827/2015 *) a hranicím hornické činnosti pro rok 2035 a rok 2055. Ostatní části odůvodnění koncepce uspořádání krajiny Změna č. 1 ÚP nemění.

H.5.1. Územní systém ekologické stability

Právní rámec tvorby a ochrany systémů ekologické stability a zvláště chráněných území je dán zákonem č. 114/1992 Sb. v aktuálním znění, o ochraně přírody a krajiny a vyhláškou č. 395/1992 Sb. v aktuálním znění, kterou se provádějí některá ustanovení zák.č. 114/1992 Sb.

Změnou č. 1 ÚP se mění dílčí prvky ÚSES a to včetně trasy regionálního biokoridoru 584 v souvislosti se změnou územně ekologických limitů pro lom Bílina dle usnesení vlády č. 827/2015. Základním podkladem pro zpracování ÚSES se tak kromě schváleného územního plánu obce z 12/2015 stává studie „Návrh řešení koncepce ÚSES pro území dotčené změnou ÚEL na lomu Bílina“, vypracoval Atelier T-plan s.r.o., 12/2016.

V souvislosti s tímto podkladem jsou kromě označení specifického pro ÚP Braňany zařazeny i čísla z této studie.

Regionální biokoridor RBK 584 nově propojuje regionální biocentra RBC 1324 „Niva Bíliny“ a RBC 1364 „Růžodolská výsypka“, které nahrazuje původní RBC „Libkovice“. Obě regionální biocentra leží mimo zájmové území. V zájmovém území se ruší původní severní část biokoridoru, na níž bylo vloženo lokální biocentrum BRA 1 „Červený vrch“. Trasa se odklání západním směrem do sousedního k. ú. Střimice. Jižní část trasy RBK 584 zůstává s dílčími úpravami. Biokoridor je v zájmovém území existující, částečně nebo plně funkční, jeho převažující charakter je lesní, ale zahrnuje i luční společenstva, skalní výchozy a společenstva vysokých křovin. Vzhledem k požadovaným parametrům maximální délky jednotlivých úseků, která činí 700 m, jsou na něm v zájmovém území vložena celkem 3 lokální biocentra, jejichž hranice jsou změnou č. 1 upraveny a LBC 584-7 je přemístěno severním směrem. Důvodem úprav je využití již dnes existujícího většího ekologického potenciálu území v daných plochách.

Po severním okraji zájmového území prochází lokální biokoridor, který přibližně sleduje hranici lomu Bílina resp. nových ÚEL. Zajišťuje propojení nově i dříve rekultivované krajiny s regionálním biokoridorem RBK 584. Na tomto lokálním biokoridoru je umístěno v zájmovém území 5 biocenter lokálního významu. V dnešní době je možné je považovat již za existující a částečně funkční (podle stáří rekultivace). Převažující charakter je lesní. Změnou č. 1 dochází v této části k novému zařazení úseku lokálního biokoridoru LBC 36 a k přemístění LBC 18 (LBC BRA 10) jižním směrem částečně mimo hranici ÚEL.

Celý systém ÚSES má vazbu na sousední katastry – Želenice u Mostu, Jenišův Újezd (obec Bílina), Střimice (obec Most) a Obrnice. Tato vazba je změnou č. 1 ÚP ještě podpořena nově zařazeným LBC 25, který vychází z RBK 584 resp. LBC 584-6, který propojuje společenstva na Střimické výsypce kolem zatopených bývalých těžeben do sousedního k. ú. Střimice, potažmo až k jezeru Most.

Generelně se jedná o biocentra lesního charakteru, v nichž převažují společenstva teplomilných listnatých a smíšených lesů, a dále společenstva křovinných formací stepního a lesostepního charakteru a společenstva stepních lad. Posledně jmenovaná jsou antropicky podmíněna, to znamená, že jejich existence je závislá na dlouhodobém lidském působení – týká se zejména travino-bylinných společenstev vyžadujících trvalé kosení či pastvu. Podrobnější popis jednotlivých biocenter a biokoridorů následuje dále v tabulkovém přehledu.

Do kategorie prvků ÚSES se řadí i interakční prvky (IP), které v intenzivně využívané krajině zabezpečují základní životní funkce pro organismy, které se podílejí na pozitivních autoregulačních mechanismech pro posílení ekologické stability v sousedních méně stabilních plochách. Jedná se především o liniová a ekotonová (přechodová) společenstva s pestrou druhovou skladbou. Těchto prvků je v zámjnovém území navrženo celkem 6.

IP 1 – k. ú. Braňany – porosty na svazích výsypky Svoboda, ruderalní travinobylinná společenstva, keřové formace a převážně březové porosty, jejich význam je především půdoochranný vzhledem k místy velmi nepříznivým vlastnostem tohoto výsypkového stanoviště. Další význam je ochranný proti prašnosti a hlučnosti lomu Část IP se nově stává úsekem LBK 36

IP 2 – k. ú. Braňany – ochranný lesní pás u obce tvořený převážně topoly, jeho význam stoupá s postupem lomu Bílina. V současné době probíhá rekonstrukce druhového složení ve prospěch DB, HB, JS a JV

IP 22 (IP 3) - k. ú. Braňany, Želenice u Mostu – doprovodná břehová zeleň podél původního toku Braňanského potoka, včetně několika málo drobných ruderalizovaných nivních luk (pokračuje v k. ú. Želenice). Změna č. 1 rozšiřuje plochu IP 3.

IP 4 – k. ú. Braňany – křovinatá mez se starou hrušňovou alejí v blízkosti bývalé těžebny štěrků DB.

IP 5 - k. ú. Braňany a Kaňkov – ekotonová (kontaktní) společenstva na severním okraji lesních porostů masivu Kaňkova a Rozkoše

Změna č. 1 nově zařazuje **IP 21** – k. ú. Braňany a k. ú. Želenice u Mostu – vegetace protierozních mezi s napojením na údolí Braňanského potoka

H.5.2. Prostupnost krajiny

Prostupnost krajiny se Změnou č. 1 ÚP změní v severní části území obce, v prostoru vymezených ÚEL dle usnesení vlády ČR 827/2015 a v rámci hranic hornické činnosti lomu Bílina. Prostupnost krajiny bude v této části území přerušena těžební činností. Náhradou za to bude zajištěná prostupnost krajiny spjatá s koridorem pro přeložku silnice II/256 a souběžně vedeným regionálním biokoridorem RBK 584. V severozápadním směru bude prostupnost krajiny obnovena v dlouhodobém výhledu po ukončení těžebních činností a po provedení rekultivace území lomu Bílina.

V ostatních směrech se prostupnost krajiny na území obce, tak jak je řešena v platném územní plánu, nezmění.

H.5.3. Protierozní opatření

Protierozní opatření uvedená v platném územním plánu nejsou Změnou č. 1 ÚP dotčena.

H.6. Vyhodnocení vlivu navrženého řešení na životní prostředí

V rámci zpracování Změny č. 1 ÚP byla nutnost zpracovat Vyhodnocení vlivů na udržitelný rozvoj. Jeho výsledky jsou popsány v kapitole I.

H.7. Návrh řešení požadavků civilní ochrany

Návrhem Změny č. 1 ÚP se principy odůvodnění této kapitoly nemění.

H.8. Vymezení veřejně prospěšných staveb a opatření, pro která je lze práva k pozemkům a stavbám vyvlastnit

Změna č. 1 ÚP vymezuje jednu veřejně prospěšnou stavbu:

Veřejně prospěšné stavby				
Označení VPS	Typ opatření	Kód koridoru	Rozloha [ha]	Odůvodnění vymezení VPS
VD-01	koridor silniční dopravy	CD-01 (1)	2,82	Přeložka silnice II/256 směrem na Mariánské Radčice. Výstavba z důvodu přetěžení stávající trasy silnice. Vymezení koridoru navazuje na projektovou dokumentaci komunikace Braňany-Mariánské Radčice.

Prvky „lokální úrovně ÚSES navržené k založení“ jsou vymezeny jako VPO z důvodu zajištění územních podmínek pro vytvoření chybějícího nebo podpoření nedostatečného prostorového základu ekologicky stabilních ploch v řešeném území, pro obnovu přírodní rovnováhy na úrovni lokální a propojením do systému vyšších úrovní ÚSES i na úrovni regionální.

Veřejně prospěšná opatření			
Označení opatření	Typ opatření	Kód prvku	Rozloha [ha]
VU-01	ÚSES	LBC 17	2,9
VU-02	ÚSES	LBC 18	4,69
VU-03	ÚSES	LBC 19	3,76
VU-04	ÚSES	LBC 20	8,2
VU-05	ÚSES	LBC 584-7	3,56
VU-06	ÚSES	LBK 25	0,63
VU-07	ÚSES	LBK 36	1,57

Veřejně prospěšná opatření			
Označení opatření	Typ opatření	Kód prvku	Rozloha [ha]
VU-08	ÚSES	LBK 37	1,3
VU-09	ÚSES	LBK 38	1,6
VU-10	ÚSES	RBK 584	0,77
VU-11	ÚSES	LBC 21	6,02
VU-12	ÚSES	LBK 39	0,38

I. INFORMACE O VÝSLEDČÍCH VYHODNOCENÍ VLIVŮ NA UDRŽITELNÝ ROZVOJ ÚZEMÍ

Vyhodnocení vlivů ÚP Braňany na životní prostředí je zpracováno v souladu s přílohou zákona č. 183/2006., stavební zákon, ve znění pozdějších předpisů.

Předmětem hodnocení jsou všechny části návrhu ÚP Braňany. Hodnoceny jsou vlivy, které budou vyvolány v důsledku naplňování koncepce, hodnoceny jsou priority ÚP ve vztahu k národním, krajským a regionálním strategickým dokumentům resp. je hodnocen soulad stanovených priorit s prioritami strategických dokumentů. Zpracováno je vyhodnocení všech ploch a koridorů vymezených návrhem ÚP Braňany.

Sledovány jsou vlivy koncepce ÚP Braňany na:

- ovzduší a obyvatelstvo – hygienické podmínky;
- voda – vodní toky, vodní plochy, retence vody v krajině;
- zemědělská půda – zemědělský půdní fond, třídy ochrany ZPF;
- lesy - plochy PUPFL a ostatní lesní porosty, pásmo 50 m od okraje lesa;
- horninové prostředí – výhradní ložisko nerostných surovin, dobývací prostor, chráněné ložiskové území, sesuvná území;
- příroda a krajina – skladebné části ÚSES regionální a lokální úrovně, VKP, stanovištní podmínky, charakter krajiny, migrační prostupnost, prostupnost krajiny pro obyvatele;
- kulturní a historické hodnoty území – archeologické nálezy, hmotné statky.

Části koncepce ÚP Braňany bez územního průmětu jsou hodnoceny verbálně. Plochy a koridory vymezené ve výkresové části ÚP jsou hodnoceny tabelárně. Vlastní identifikace vlivů hodnocených záměrů na sledované složky životního prostředí byla provedena v mapách měřítko 1:5 000.

Způsob hodnocení:

-2	potenciálně významný negativní vliv
-1	potenciálně mírně negativní vliv
0	bez vlivu/zanedbatelný vliv
+1	potenciálně pozitivní vliv
+2	potenciálně významný pozitivní vliv
?	vliv nelze vyhodnotit

A. Současná kvalita životního prostředí

Kvalita všech složek životního prostředí v řešeném území je zásadně ovlivněna stávající i minulou těžební činností.

Hlavním zdrojem hluku v řešeném území je automobilová doprava a těžba. Nejvýznamnější komunikací je silnice II/256 na níž se podle dat sčítání dopravy v roce 2016 pohybuje přibližně 840 vozů za den a silnice III/2538 s přibližně 3300 vozidly za den. Hluk z těžby je dle provedených měření v současnosti v některých oblastech nad hranicí hygienického limitu 40 dB pro stacionární zdroje v noční době.

Správní území obce Z hlediska hydrologického členění náleží řešené území k hydrologickému povodí Ohře. Územím neprotéká významnější vodní tok, pouze drobný Braňanský potok pramenící nedaleko hasičské zbrojnice a protékající východní polovinou sídla Braňany. Za hranicí obce ústí do řeky Bíliny. Také režim podzemních vod je ovlivněn těžební činností.

Velká část řešeného území je dotčena ukončenou i probíhající činností. Přibližně polovina z celkové rozlohy obce je zařazeno mezi ostatní plochy. Jedná se o plochy dotčené ukončenou i stávající těžební činností. Ve správním území obce Braňany jsou zastoupeny zejména III., IV., V., třída ochrany ZPF.

Lesnatost území je přibližně 20% celkové plochy.

V celém správní území obce jsou stanoveny limity v oblasti nerostného bohatství. Jsou zde vymezena chráněná ložisková území a dobývací prostory hnědého uhlí.

Biologická rozmanitost a stanovištní podmínky, tedy i flóra a fauna jsou zásadně ovlivněny intenzivní antropogenní aktivitou v území. Druhová skladba rostlinných a živočišných společenstev je významně ochuzena.

V území nejsou vyhlášeno žádná zvláště chráněná území přírody. Nachází se zde významné krajinné prvky ve smyslu §3 zákona č. 114/1992 Sb., o ochraně přírody a krajiny, ve znění pozdějších předpisů. Jedná se o lesy, vodní toky, rybníky a údolní nivy. Na území obce jsou vymezeny skladebné prvky ÚSES. Většina z nich je nefunkčních nebo plní své funkce omezeně. V reakci na připravované rozšíření těžebních aktivit převymezuje zpracovatel ÚP skladebné prvky regionální a lokální úrovně ÚSES s cílem zachování

spojitosti prvků ÚSES, který by v budoucnosti mohl plnit své funkce.

Obraz krajiny řešeného území je významně ovlivněn antropogenní činností, především činností těžební, a to jak těžbou stávající, tak těžbou historickou.

B. Shrnutí výsledků hodnocení

Naplněním koncepce ÚP Braňany dojde k negativnímu ovlivnění kvality složek životního prostředí. Významně negativní vlivy byly identifikovány vyhodnocením plochy K1 vymezené pro těžbu hnědého uhlí ve smyslu Usnesení vlády ČR č. 827 z roku 2015 k posunutí limitů těžby lomu Bílina.

Zmírnění negativních vlivů na složky životního prostředí po dobu těžby hnědého uhlí bude řešeno organizačními, technickými opatřeními a průběžnou rekultivací dílčích území. Celková náprava negativních vlivů na složky životního prostředí je v dlouhodobém výhledu spojena s ukončením hornické činnosti a vytvořením cílového stavu polyfunkční krajiny s hydrickou rekultivací velkého rozsahu.

Provedeno bylo vyhodnocení ÚP ve vztahu k republikovým a krajským strategickým koncepcím se vztahem k životnímu prostředí. Bylo sledováno, do jaké míry ÚP přispívá k naplnění priorit a cílů definovaných v těchto materiálech. Na základě tohoto hodnocení lze konstatovat, že koncepce jako celek je v rozporu se sledovanými koncepcemi. Toto negativní hodnocení je dáno vymezením plochy pro těžbu hnědého uhlí, jejímž využitím dojde k negativnímu ovlivnění sledovaných složek životního prostředí. Povrchová těžba zásadně mění fungování a kvalitu všech částí přírodního prostředí, a to nejen v místě vlastní těžby, ale i v širokém okolí.

Vlivy na kvalitu ovzduší a obyvatele

Vlivy rozšíření těžby (K1) je možné jak z hlediska znečištění ovzduší, tak z hlediska hluku označit za relevantní, nicméně přijatelné a v zásadě (při daném rozsahu záměru) za mírné. Patří mezi ně:

- možné zvýšení počtu překročení 24hodinového imisního limitu pro částice PM_{10} , který je v současnosti mírně překračován;
- zvýšení koncentrací $PM_{2,5}$, u nichž existuje riziko překročení limitu v části území: současné hodnoty dosahují až $20,5 \mu\text{g}\cdot\text{m}^{-3}$, přičemž od roku 2020 bude platit limit $20 \mu\text{g}\cdot\text{m}^{-3}$. Vlivem těžby dojde k nárůstu až o $0,07 \mu\text{g}\cdot\text{m}^{-3}$, což by při součtu obou hodnot znamenalo, že by limit byl překročen o 2,5 % a vlivem těžby by se toto překročení zvýšilo na 2,85 %;
- zvýšení hluku v noci zejména v tišších částech obce. U části obyvatel může dojít k nárůstu efektů rušení spánku, avšak jeho míra bude malá jak z hlediska dopadu (mírné rušení), tak i z hlediska počtu takto ovlivněných osob.

Celkově jsou tak vlivy rozšíření těžby považovány za přijatelné, přirozeně za předpokladu realizace příslušných opatření k minimalizaci a kompenzaci jeho vlivů.

Vlivy na horninové prostředí

V celém správním území obce Braňany je přítomna řada limitů v oblasti nerostného bohatství. Plocha K1 je vymezena pro těžbu hnědého uhlí na ložisku Bílina – Lom Bílina. Plocha K1 je vymezena pro těžbu na území obce Braňany. Těžbou budou dále dotčena území obcí Mariánské Radčice, Most, Bílina a (nepřímo) Osek u Duchcova, Duchcov, Ledvice. Povrchové dobývání počítá s odtěžením nadložních zemin a hornin a samotné uhelné sloje. Dle vstupních podkladů SD, a.s. je do r. 2035 počítáno s vytěžením 149,8 mil tun uhlí a 879 mil. m³ skrývky¹. Využitím plochy K1 dojde k čerpání ložiska nerostného bohatství a jeho nenávratné ztrátě (spotřebaování). Z tohoto pohledu jsou vlivy plochy K1 na horninové prostředí hodnoceny jako významně negativní.

Vlivy na půdu

Naplňování koncepce ÚP Braňany bude spojeno s vlivy na zemědělský půdní fond. Zábor ZPF si vyžádá využití koridoru CD-01 vymezeného pro přeložku silnice II/256 v rozsahu 2,16 ha, zařazené do III. třídy ochrany

Záborem budou dotčeny půdy nižších tříd ochrany, tedy půdy průměrné až podprůměrné bonity.

Pozemky určené k plnění funkcí lesa

V důsledku naplnění koncepce ÚP Braňany budou dotčeny pozemky zařazené do pozemků určených k plnění funkcí lesa v celkovém rozsahu 3,95 ha.

Vlivy na podzemní a povrchové vody

Uplatněním koncepce ÚP Braňany dojde k ovlivnění režimu a jakosti povrchových i podzemních vod. Využitím koridoru dopravní infrastruktury dojde ke vzniku mírně negativních vlivů ve vztahu k retenci vody v krajině. Zvýšením podílu zastavěných ploch dojde k omezení retence vody v řešeném území.

Využití plochy K1 (plocha těžby) bude spojeno s negativními vlivy na kvalitu a režim podzemních a povrchových vod. V důsledku odstranění kvartérních sedimentů, způsobené postupem lomu Bílina k severozápadní části obce může dojít v této části území k částečnému poklesu hladiny mělkých podzemních vod v kolektoru kvartérních sedimentů. V dokumentaci EIA je dále uvedeno, že skutečný stav zvodnění výše zmíněného kolektoru bude závislý zejména na klimatických podmínkách dané oblasti v období těsně před ukončením hornické činnosti na lomu Bílina. Tento stav nelze v současné době objektivně predikovat. V závěru vyhodnocení vlivů na podzemní vody je uvedeno, že v průběhu provádění hornické činnosti na povrchovém lomu Bílina, v letech 2019 – 2035, nedojde k závažnému ovlivnění kvartérní zvodně jako potencionálního zdroje podzemních vod v obcích, nacházejících se v bezprostředním okolí budoucího postupu těžby na lomu Bílina.

Vlivy na přírodu a krajinu

Uplatněním koncepce ÚP Braňany dojde k ovlivnění flóry, fauny a ekosystémů. V důsledku

¹ objem pro celý prostor navrhované těžby do roku 2035

využití koridoru pro dopravu dojde k záboru ploch, která jsou stanovišti rostlin a živočichů

Stejně jako v případě ostatních složek životního prostředí, tak také ve vztahu k flóře, fauně a ekosystémům je jako záměr s významným negativním vlivem hodnocen záměr pokračování těžební činnosti na dole Bílina, pro který ÚP vymezuje plochu K1. Využitím plochy dojde k úplné likvidaci všech stanovišť v ploše těžby – stanovišť terestrických i vodních. Dotčeny budou nejen všechny organismy, které tato stanoviště obývají, ale také živočichové, které jsou na tuto plochu potravně vázání. Využitím plochy bude negativně dotčena biologická diverzita nejen území obce Braňany, ale také jejího širšího okolí.

Využití plochy bude spojeno s vlivy na ÚSES. ÚP vytváří předpoklady pro zmírnění negativních vlivů na ÚSES převymezením některých jeho segmentů.

Naplnění koncepce ÚP bude spojeno s významnými vlivy na krajinu. Krajina řešeného území bude negativně ovlivněna v souvislosti s využitím koridoru pro silniční dopravu. Výstavbou přeložky silnice II/256 dojde k prohloubení procesu fragmentace krajiny, dojde k zásahu do ploch lesní a mimolesní zeleně. V krajině vznikne nová antropogenní linie, která společně s dalšími antropogenními plochami (včetně ploch těžby), dopravní cestami, trasami nadzemních elektrických vedení zvyšuje antropogenní charakter krajiny.

Stejně jako v případě ostatních složek životního prostředí je jako plocha s významným vlivem na krajinu hodnocena vymezená plocha těžby K1. Pokračování hornické činnosti na dole Bílina bude mít zásadní negativní vliv na krajinu řešeného území. V celé ploše K1 dojde z likvidací krajinných hodnot a ovlivnění obrazu krajiny v širokém okolí těžby.

Vlivy na kulturní a historické hodnoty a hmotný majetek

V navrhované ploše těžby neleží žádné archeologické naleziště, nenacházejí se zde památky chráněné ve smyslu zákona č. 20/1987 Sb., o státní památkové péči, ve znění pozdějších předpisů.

Naplněním koncepce ÚP Braňany dojde k ovlivnění hmotného majetku. V souvislosti s korekcí územních limitů na Dole Bílina.

J. VYHODNOCENÍ PŘEDPOKLÁDANÝCH DŮSLEDKŮ NAVRHOVANÉHO ŘEŠENÍ NA ZEMĚDĚLSKÝ PŮDNÍ FOND A POZEMKY URČENÉ K PLNĚNÍ FUNKCE LESA

Vyhodnocení předpokládaných důsledků navrhovaného řešení ve Změně č. 1 ÚP na zemědělský půdní fond se týká:

- zrušení zastavitelné plochy B2 (plocha pro bydlení) o rozloze cca 1 ha
- vymezení koridoru pro přeložení silnice II/256 o rozloze cca 2,8 ha (skutečný zábor bude násobně menší, koridor vymezen v širokém rozsahu pro zajištění prostoru pro technické řešení). Vymezení koridoru pro přeložku silnice II/256 je záměr ovlivňující širší oblast území. Vymezený koridor se nachází na půdách III. třídy ochrany ZPF.

Odůvodnění navrhovaného řešení přeložky s popisovanými důsledky na ZPF vyplývá z toho, že ve směru na Mariánské Radčice je nutno respektovat řešení z podkladové územně technické studie „Přeložka komunikace Braňany – Mariánské Radčice“ (Báňské projekty Teplice, 09/2018) od severozápadu až po křižovatku se silnicí III/2538 (včetně). Na tuto stavbu již bylo vydané stavební povolení a realizace stavby byla zahájena (podrobnosti jsou uvedeny v kapitole H.2. Dopravní infrastruktura tohoto Odůvodnění). V dalším pokračování koridoru přeložky je nezbytné na tuto křižovatku navázat a plynule měněný úsek napojit do neměněného úseku jižního obchvatu obce silnice II/256. Půdní blok (pozemek 488/2 kú. Braňany), byl tímto řešením rozdělen na dvě přibližně rovnocenné části po cca 7 ha s tím, že přístupnost obou částí půdního bloku pro zemědělskou techniku bude technicky zajištěna při výstavbě komunikace. Varianta vedení koridoru přeložky více po okraji tohoto pozemku je vzhledem k fixované poloze křižovatky se silnicí III/2538 technicky nemožná.

Vyhodnocení předpokládaných důsledků navrhovaného řešení ve Změně č. 1 ÚP na pozemky určené k plnění funkcí lesa s týká:

- vymezením plochy těžby nerostů (s následnou rekultivací) o rozloze cca 37 ha

Tabulka záborů ZPF

Typ záboru	Kód	Výměra záměru [ha]	Druh pozemku [ha]				Třída ochrany ZPF [ha]					Celkový zábor [ha]
			orná půda	ovocný sad	trvalý travní porost	zahrad	I.	II.	III.	IV.	V.	
Koridor silniční dopravy	CD-01 (1)	2,82	2,16	-	0	-	-	2,16	-	-		2,16
Ostatní plochy - dobývací prostor	K1 (1)	40,92	0,31	-	-	-	-	-	-	-	0,31	0,31

Skutečná plocha záboru pro realizaci přeložky silnice II/256 bude cca 5x menší než je plocha vymezeného koridoru (CD-01). Koridor, do kterého bude stavba umístěna, je vymezen o šíři 50 m, skutečná šířka vlastní silnice II. třídy pak bude pouze cca 10 – 12 m (včetně úprav terénu – násypů či zářezů). Nejedná se tedy ve skutečnosti o zábor v šíři 50 m dle rozlohy koridoru, ale o zábor cca 12 m dle šíře komunikace.

Tabulka záborů PUPFL

Typ záboru	Výměra záměru [ha]	Kategorie lesa [ha]			Celkový zábor [ha]
		les hospodářský	les ochranný	les zvláštního určení	
Ostatní plochy - dobývací prostor	40,92	1,93	3,48	-	5,40

J.1. Údaje o uskutečněných investicích do půdy

V místech předpokládaného rozvoje bydlení ani v místech záboru pro dopravu nebyla v zájmovém území zjištěna žádná investiční opatření ke zlepšení kvality zemědělské půdy.

K. VYHODNOCENÍ ÚČELNÉHO VYUŽITÍ ZASTAVĚNÉHO ÚZEMÍ A VYHODNOCENÍ POTŘEBY VYMEZENÍ ZASTAVITELNÝCH PLOCH

Využití zastavěného území a vyhodnocení potřeby vymezení zastavitelných ploch v platném územním plánu se Změnou č. 1 ÚP nemění. Výjimkou je zrušení zastavitelné plochy B2 určené pro bydlení (cca 0,7 ha). Tato plocha je rušena protože se nachází v ochranné vzdálenosti od hranic hornické činnosti (500 m). Vzhledem k dostatečné kapacitě dalších zastavitelných ploch pro bydlení, Změna č. 1 ÚP nenavrhuje kompenzační rozvojovou plochu za plochu B2.

L. ROZHODNUTÍ O NÁMITKÁCH A JEJICH ODŮVODNĚNÍ

Během veřejného projednání návrhu změny ÚP dle ust. § 55b stavebního zákona nebyly uplatněny žádné námitky.

M. VYHODNOCENÍ PŘIPOMÍNEK

Během veřejného projednání návrhu změny ÚP dle ust. § 55b stavebního zákona nebyly uplatněny žádné připomínky.

SEZNAM POUŽITÝCH ZKRATEK

ÚP – územní plán

KÚ – krajský úřad

VV URÚ – vyhodnocení vlivů na udržitelný rozvoj území

ÚPD – územně plánovací dokumentace

ČR – Česká republika

ELE – Elektrárna Ledvice

PÚR ČR – Politika územního rozvoje České republiky

ZÚR ÚK – Zásady územního rozvoje Ústeckého kraje

ÚSES – územní systém ekologické stability
VPS – veřejně prospěšná stavba
VPO – veřejně prospěšné opatření
VKP – významný krajinný prvek
k. ú. – katastrální území
LBC – lokální biocentrum
RBK – regionální biokoridor
LBK – lokální biokoridor
IP – interakční prvek
EVL – evropsky významná lokalita
PO – ptačí oblast
ÚEL – územně ekologické limity
VVN – velmi vysoké napětí
ORP Most – Obec s rozšířenou působností Most
ZPF – zemědělský půdní fond
PUPFL – pozemky určené k plnění funkce lesa