






LEGENDA KOORDINAČNÍHO VÝKRESU

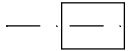









PŮVODNÍ / NAVRHOVANÉ

	BYDLENÍ NÍZKOPODLAŽNÍ
	BYDLENÍ SÍDLIŠTNÍ
	OBČANSKÁ VYBAVENOST
	SPORT
	VÝROBA A PODNIKÁNÍ
	ZAHRADY A SADY
	ZELEŇ
	VODNÍ PLOCHY
	LES
	OSTATNÍ PLOCHY
	ORNÁ PŮDA
	TRAVNÍ POROSTY

	REKULTIVACE DOKONČENÉ
	REKULTIVACE DO R. 2010
	REKULTIVACE PO R. 2010
	REKULTIVACE VODA
	OCHRANNÝ VAL
	ŘEŠENÉ ÚZEMÍ
	ZASTAVĚNÉ ÚZEMÍ
	ZASTAVITELNÉ PLOCHY
	ZÁVAZNÁ LINIE 444/91
	DOBÝVACÍ PROSTORY
	CHLÚ
	PODDOLOVANÁ ÚZEMÍ

PŮVODNÍ / NAVRHOVANÉ

	KOMUNIKACE II. TŘÍDY
	KOMUNIKACE III. TŘÍDY
	MÍSTNÍ KOMUNIKACE
	NOVÉ CHODNÍKY
	TURISTICKÉ TRASY
	KANALIZACE DEŠŤOVÁ
	KANALIZACE SPLAŠKOVÁ
	VODOVOD
	VN + OP
	VN KABEL
	SLABOPROUD
	HORKOVOD

	OP HŘBITOVA
	OP BÍLINSKÉ KYSELKY
	OP LESA
	OP LETIŠTĚ
	LBC
	LBC NAVRŽENÉ
	RBK NAVRŽENÝ
	LBK NAVRŽENÝ
	INTERAKČNÍ PRVEK
	POPIS

ZMĚNA Č.1 ÚZEMNÍHO PLÁNU OBCE BRAŇANY S OSADOU KAŇKOV II-L LEGENDA KOORDINAČNÍHO VÝKRESU

PROJEKTANT	ING.ARCH. JAN HASÍK		
POŘIZOVATEL	MAGISTRÁT MĚSTA MOSTU		
OBJEDNATEL	OBEC BRAŇANY		
ZMĚNA Č.1 ÚZEMNÍHO PLÁNU OBCE BRAŇANY S OSADOU KAŇKOV		DATUM	01/2011
		STUPEŇ	NÁVRH
LEGENDA KOORDINAČNÍHO VÝKRESU		ZAK.	01/10
		MĚŘ.	1:5000
			II-L